

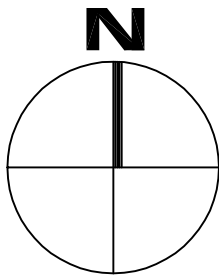
163050.0000

163100.0000

49700.0000

49700.0000

RUA JOÃO CÉSAR BELONI

QUADRA "G"  
VALOR FLORESTAL19.97m  
S71° 50' 20"W

68,50

SUPERFÍCIE = 1.473,60 m<sup>2</sup>  
PERÍMETRO = 194,51 m

PRAÇA


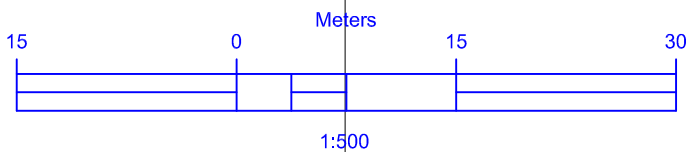
64.50m  
N17° 56' 40"W82.86m  
E10° 56' 40"E

94,30

N29° 30' 12"E  
27.15m

RUA RUBENS SIMÕES

49650.0000



163050.0000

163100.0000

**Prefeitura Municipal de Jaguaraiava**Praça Izabel Branco 142 - C. Alta Cx.Postal.11 - Fone (43) 3535-1233 - Fax (43) 3535-2130  
Jaguaraiava -PR - CEP: 84.200-000 - CNPJ 76.910.900/0001-38**Secretaria Municipal de Infraestrutura e Habitação**

GESTÃO

2013-2016

JOSÉ SLOBODÁ  
PREFEITO MUNICIPAL

RESPONSÁVEL TÉCNICO:

Agrº Affonso Pires de Faria Júnior  
CREA/SP 5060103964-TD

TÍTULO:

PROJETO TOPOGRÁFICO  
DISTRITO INDUSTRIAL ARI FANCHIN  
DESAFETAÇÃO DE LOGRADOURO

DATA:

Agosto/2014

DESENHO:

Affonso Faria Jr

ESCALA:

1 : 5 0 0

FOLHA:

Única