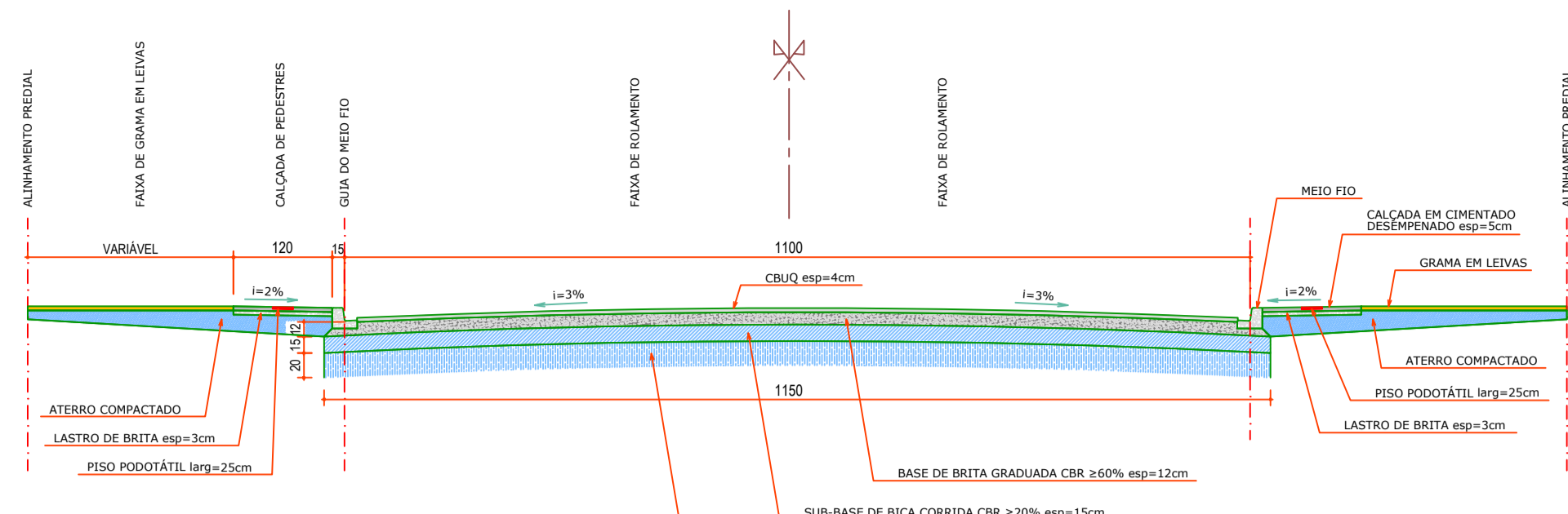


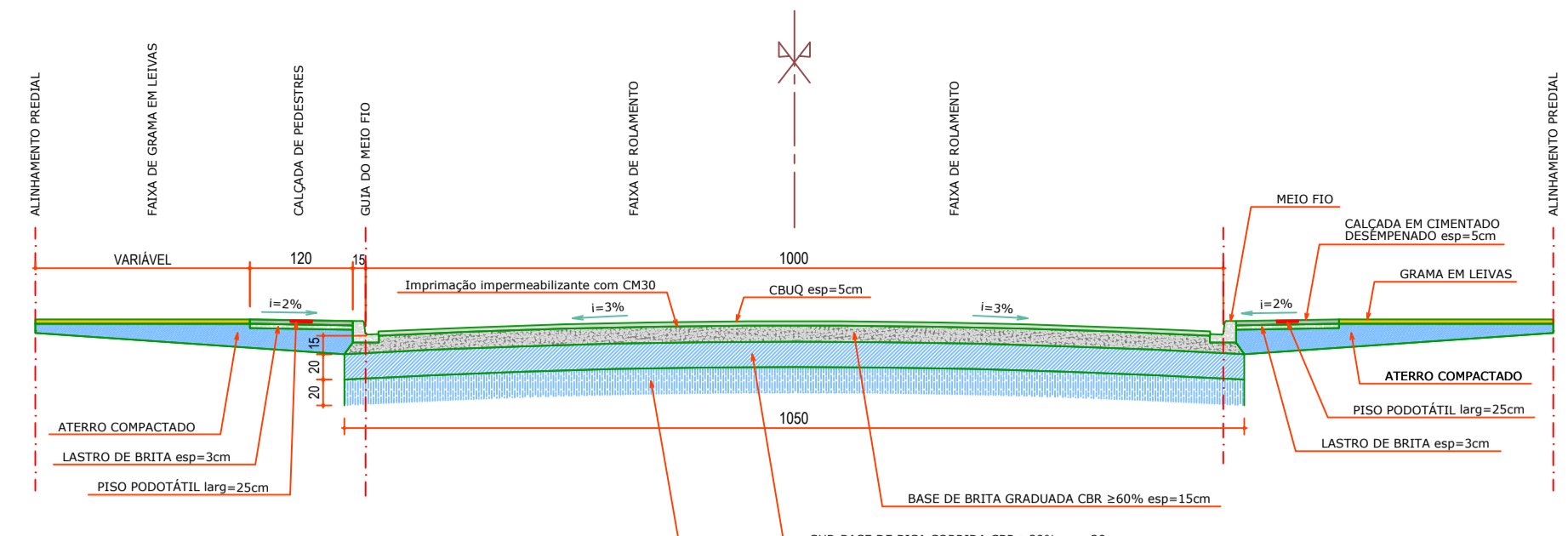
Obs: As guias rebaiçadas serão colocadas em frente aos portões para acesso de veículos

Seção Transversal de Pavimentação - Tipo I
escala 1:75



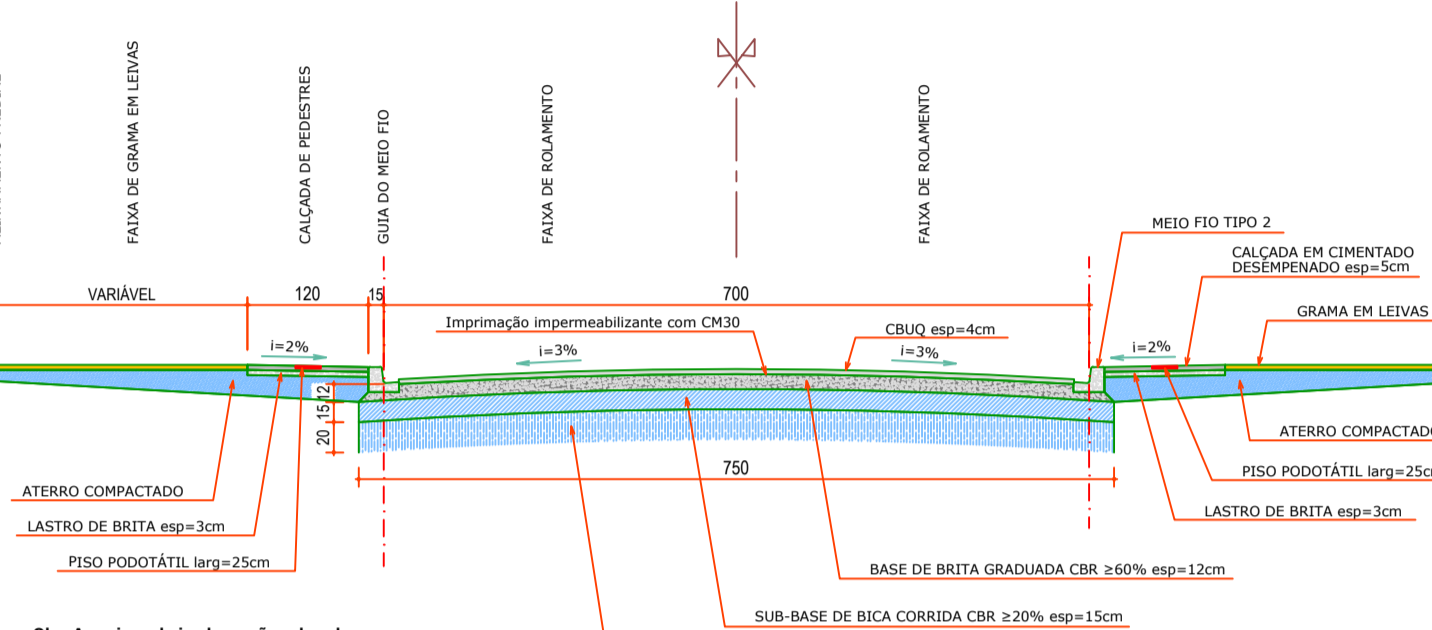
Obs: As guias rebaiçadas serão colocadas em frente aos portões para acesso de veículos

escala 1:75



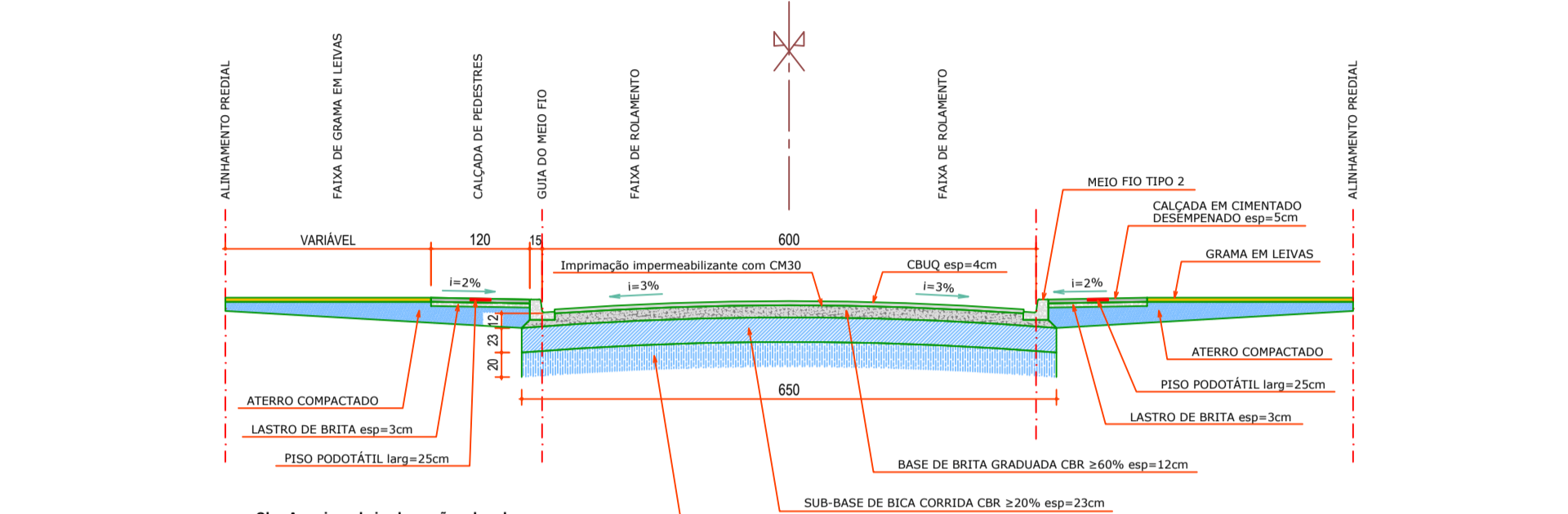
Obs: As guias rebaiçadas serão colocadas em frente aos portões para acesso de veículos

Seção Transversal de Pavimentação - Tipo IX
escala 1:75



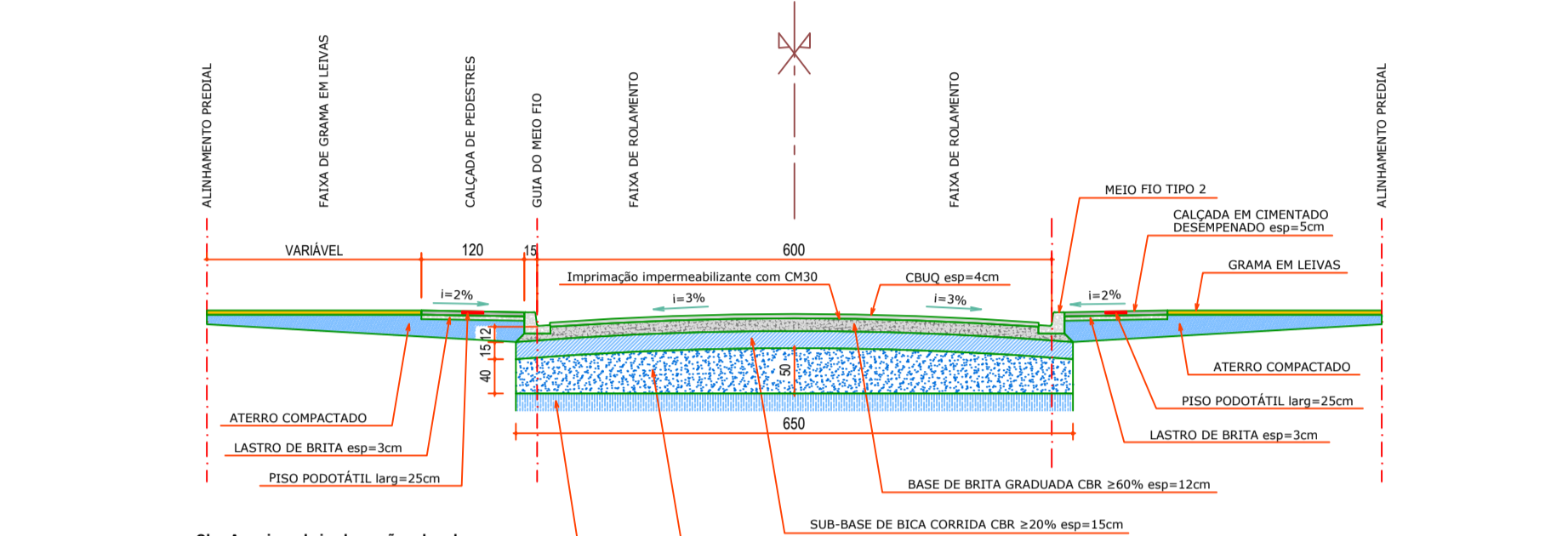
Obs: As guias rebaiçadas serão colocadas em frente aos portões para acesso de veículos

Seção Transversal de Pavimentação - Tipo II
escala 1:75



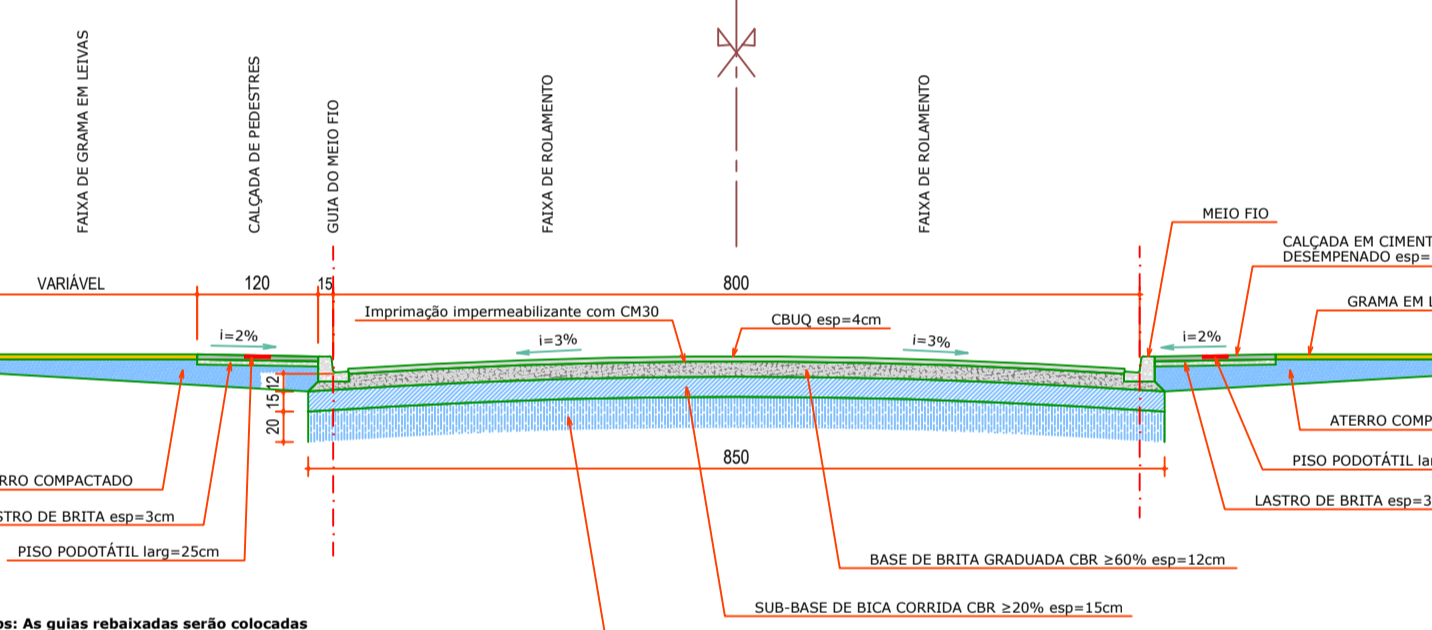
Obs: As guias rebaiçadas serão colocadas em frente aos portões para acesso de veículos

Seção Transversal de Pavimentação - Tipo VI
escala 1:75



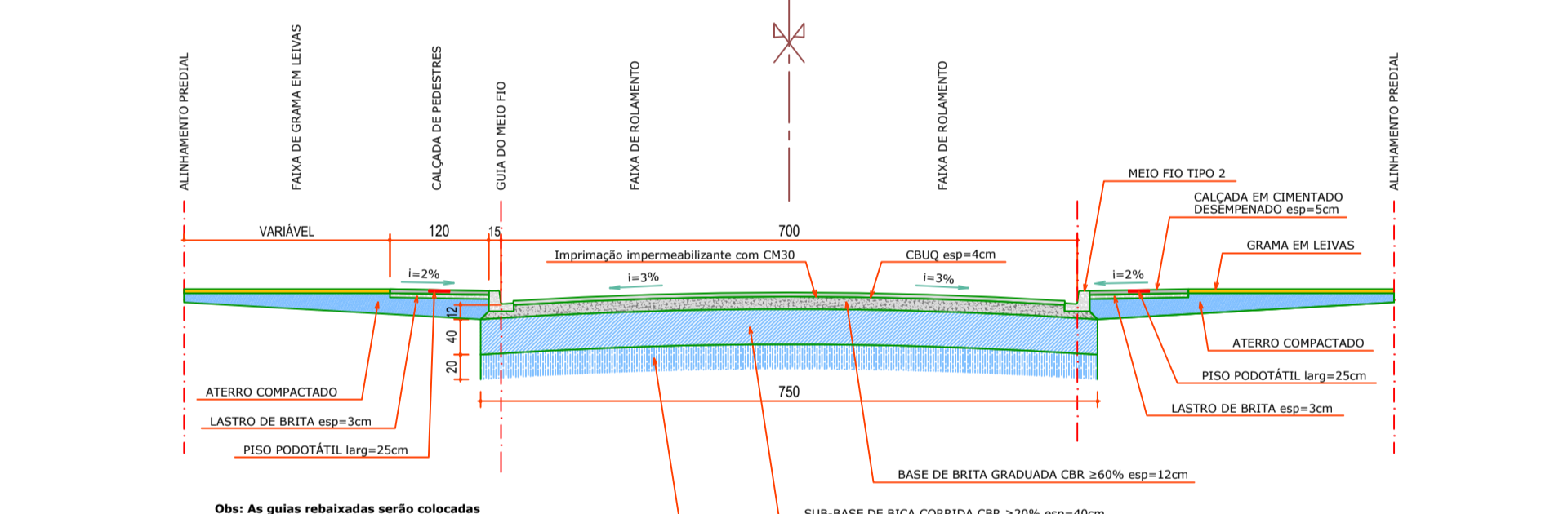
Obs: As guias rebaiçadas serão colocadas em frente aos portões para acesso de veículos

Seção Transversal de Pavimentação - Tipo X
escala 1:75



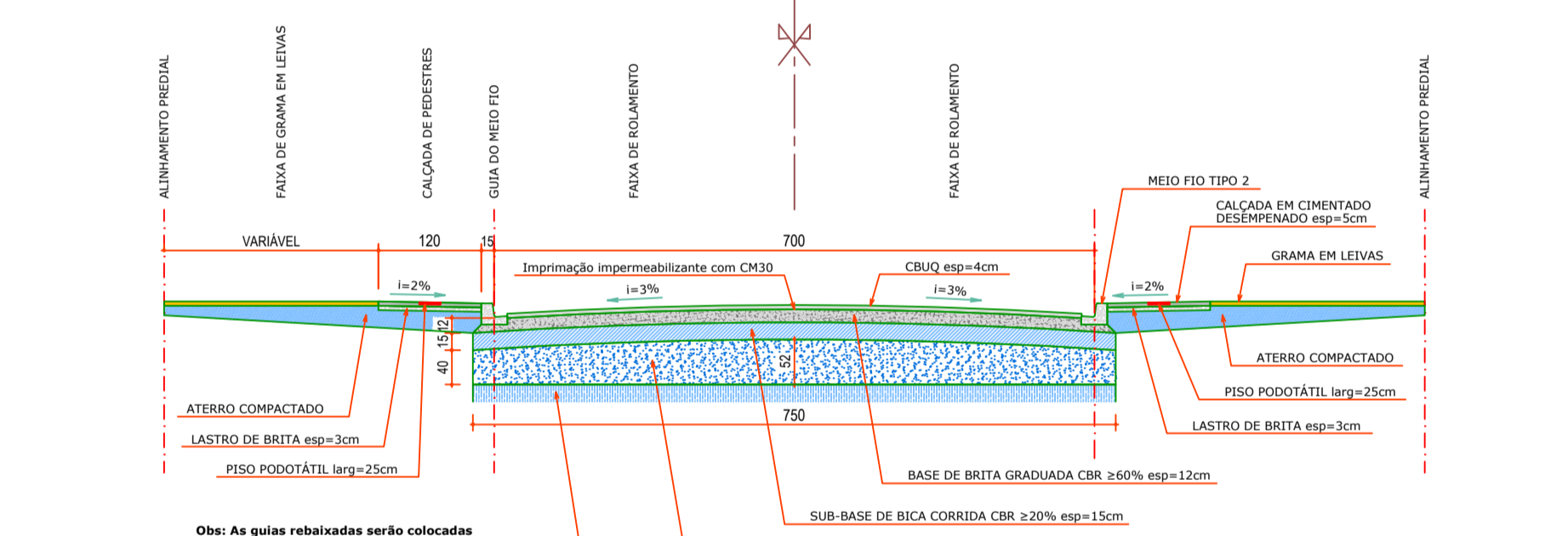
Obs: As guias rebaiçadas serão colocadas em frente aos portões para acesso de veículos

Seção Transversal de Pavimentação - Tipo III
escala 1:75



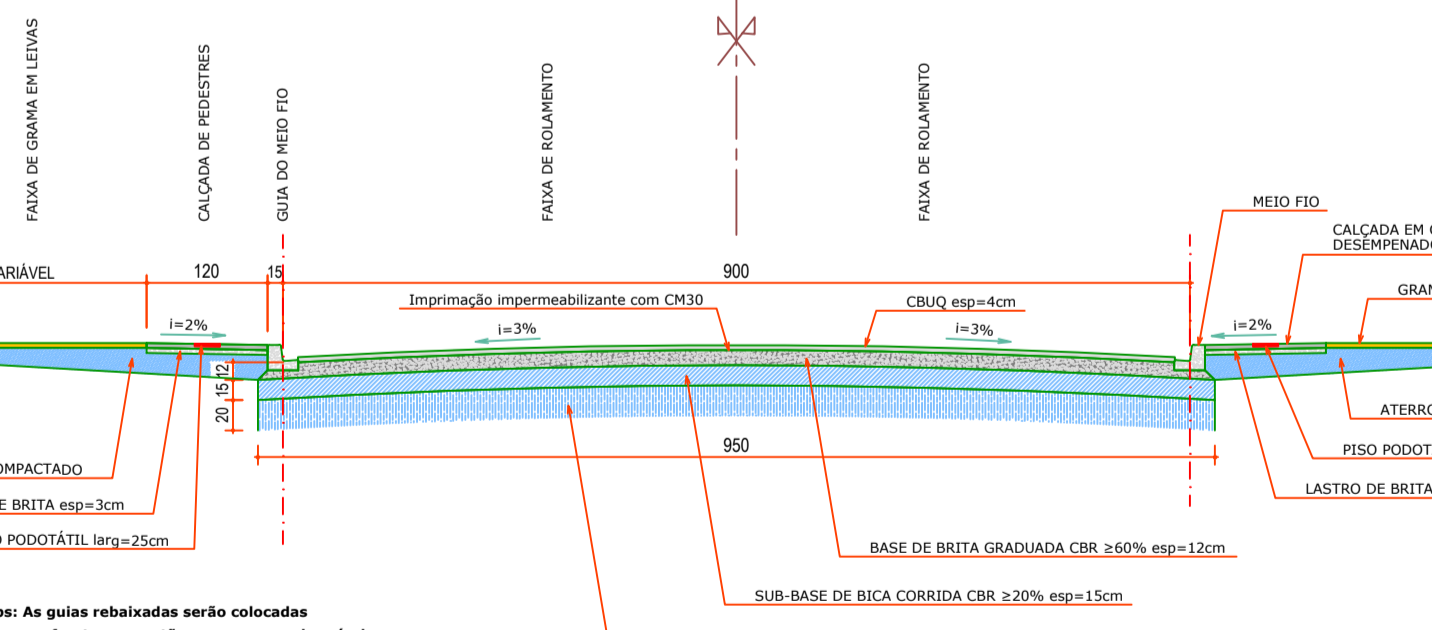
Obs: As guias rebaiçadas serão colocadas em frente aos portões para acesso de veículos

Seção Transversal de Pavimentação - Tipo VII
escala 1:75



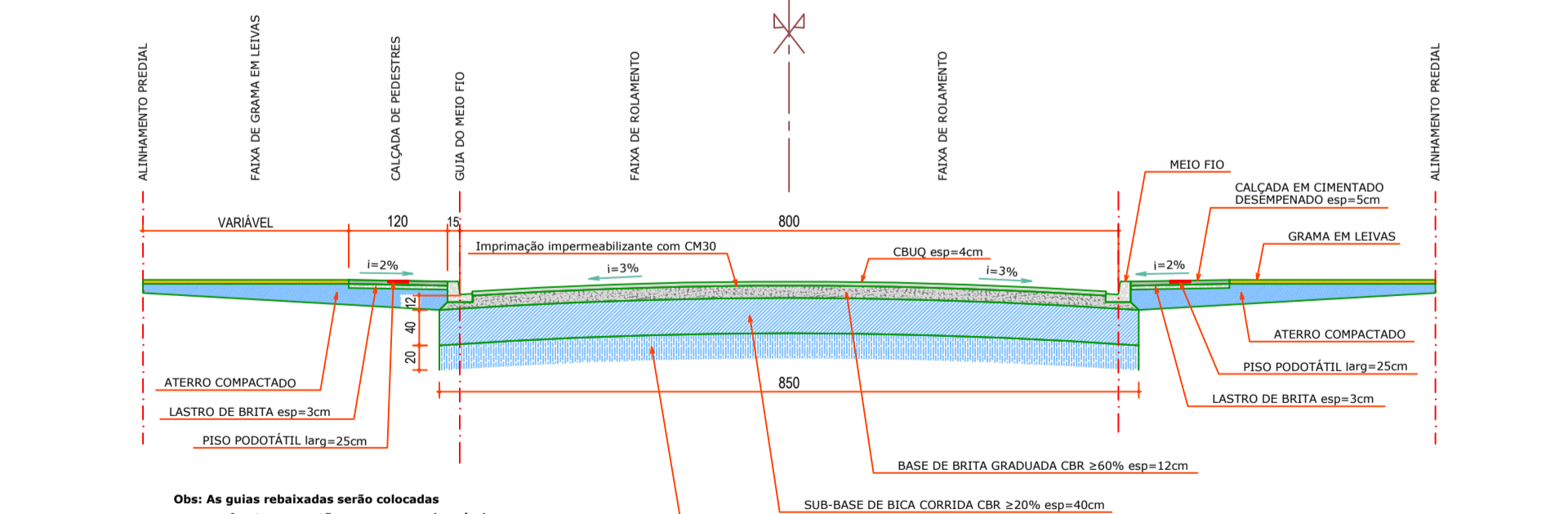
Obs: As guias rebaiçadas serão colocadas em frente aos portões para acesso de veículos

Seção Transversal de Pavimentação - Tipo XI
escala 1:75



Obs: As guias rebaiçadas serão colocadas em frente aos portões para acesso de veículos

Seção Transversal de Pavimentação - Tipo IV
escala 1:75

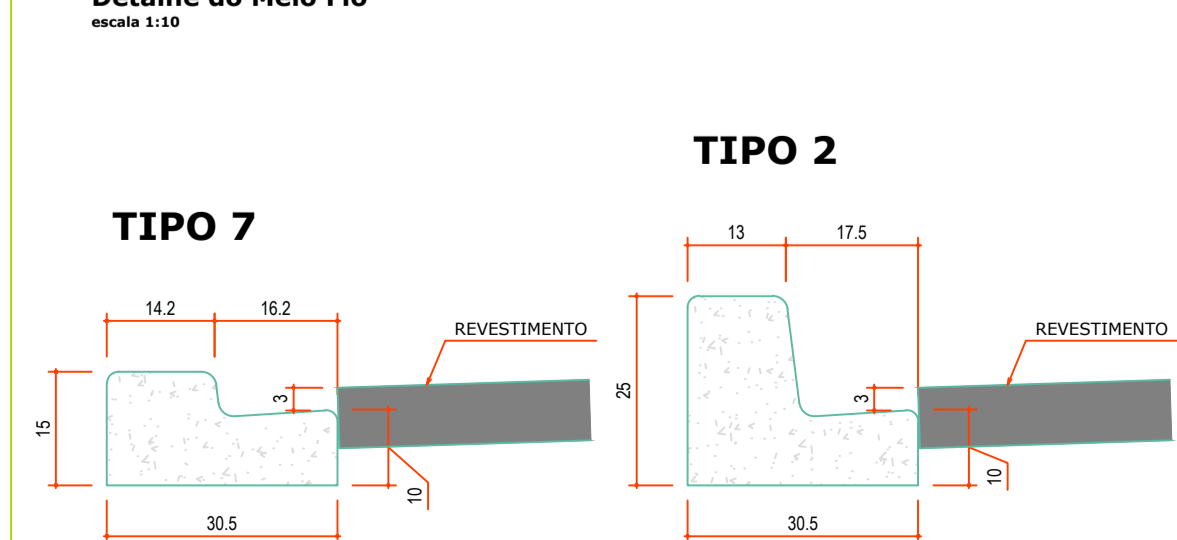


Obs: As guias rebaiçadas serão colocadas em frente aos portões para acesso de veículos

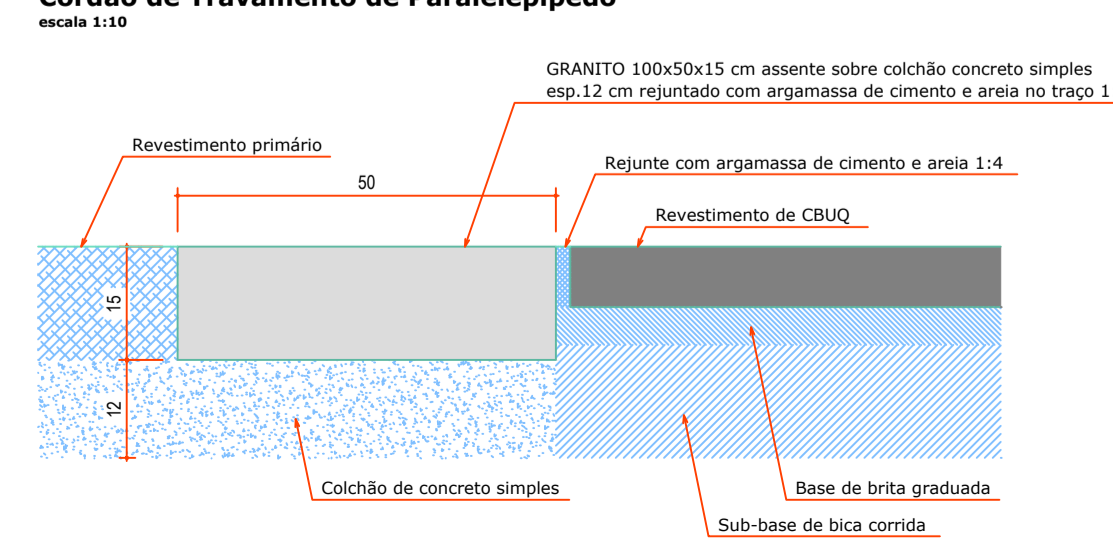
Seção Transversal de Pavimentação - Tipo VIII
escala 1:75

OBS:
 • Todas as espessuras, neste projeto, são consideradas compactadas e adensadas;
 • Para fins de execução e medição dos serviços executados, as camadas devem ser consideradas prontas, sem falhas, sem buracos, linearizadas, adensadas, compactadas, finalizadas, limpas, sinalizadas, protegidas, com bom aspecto visual.

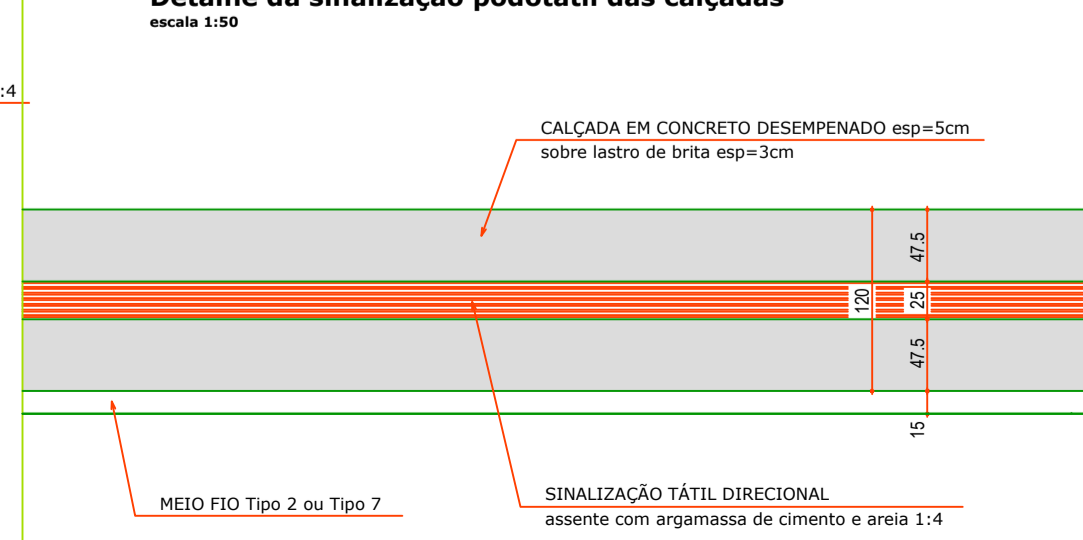
Detalhe do Meio Fio
escala 1:10



Cordão de Travamento de Paralelepipedo
escala 1:10



Detalhe da sinalização podotátil das calçadas
escala 1:50



Prefeitura Municipal de Jaguariáiva
 Praça Izabel Branco 142 - C. Alta Cx.Postal.11 - Fone (43) 3535-1233 - Fax (43) 3535-2130
 Jaguariáiva - PR - CEP: 84.200-000 - CNPJ 76.910.900/0001-38
 Secretaria Municipal de Infraestrutura e Habitação

Pavimentação de Vias Urbanas
 Projeto: - SEÇÕES TRANSVERSAIS DE PAVIMENTAÇÃO
 - DETALHES DE MEIO FIO
 - DETALHE DO CORDÃO DE TRAVAMENTO DE PARALELEPIPEDO
 Trechos: - RUAS DIVERSAS

GESTÃO	2017 - 2020	TÍTULO:	PAM - FASE 3		
RESPONSÁVEL TÉCNICO	JOSE SLOBODA PREFEITO MUNICIPAL	DATA:	14/06/2018	DESENHO:	1719 PROJETOS E CONSULTORIA DE ENGENHARIA CIVIL
ENGª ANA CLAUDIA KRUL - CREA/PR 69540-D		ESCALA:	Indicadas	FRANCHA:	