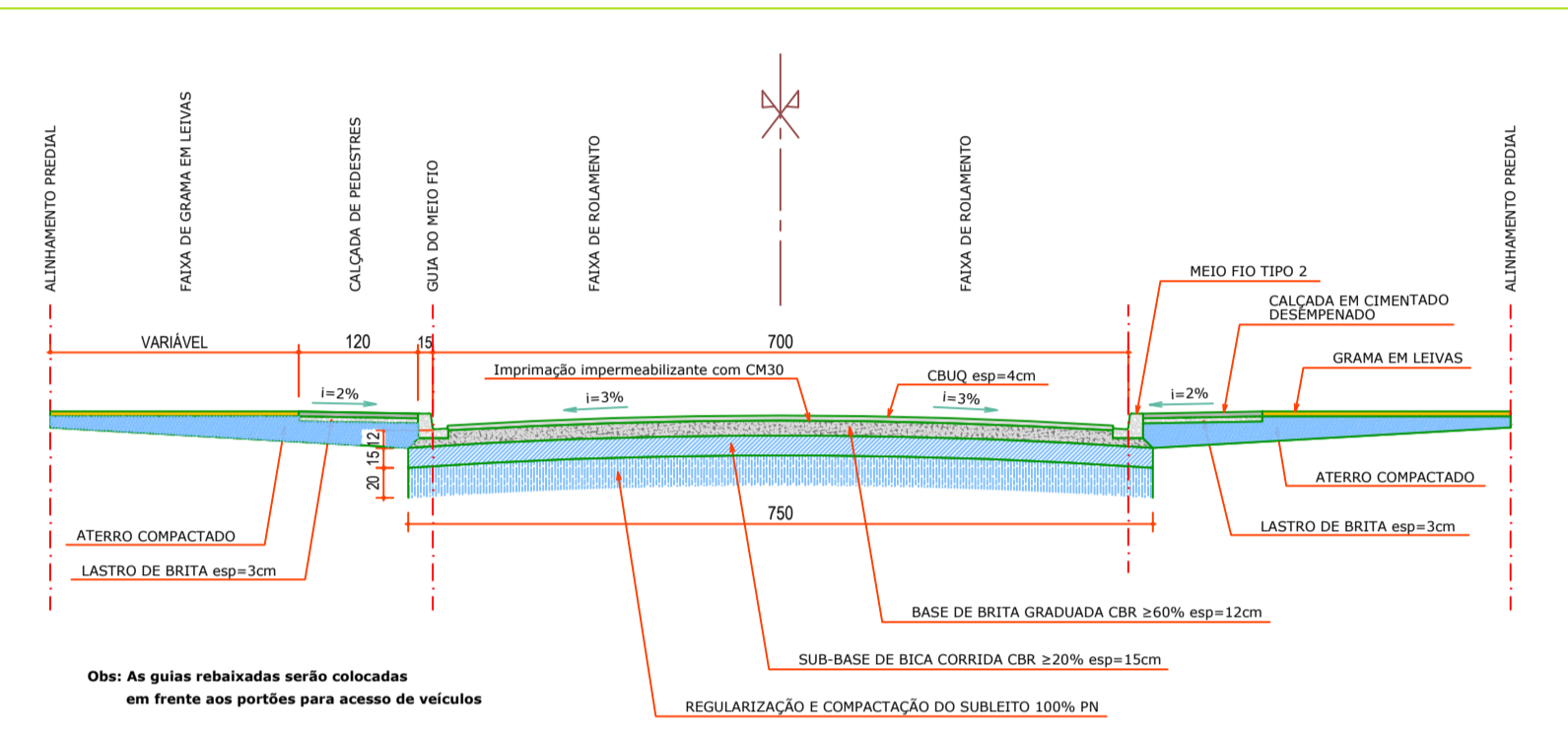


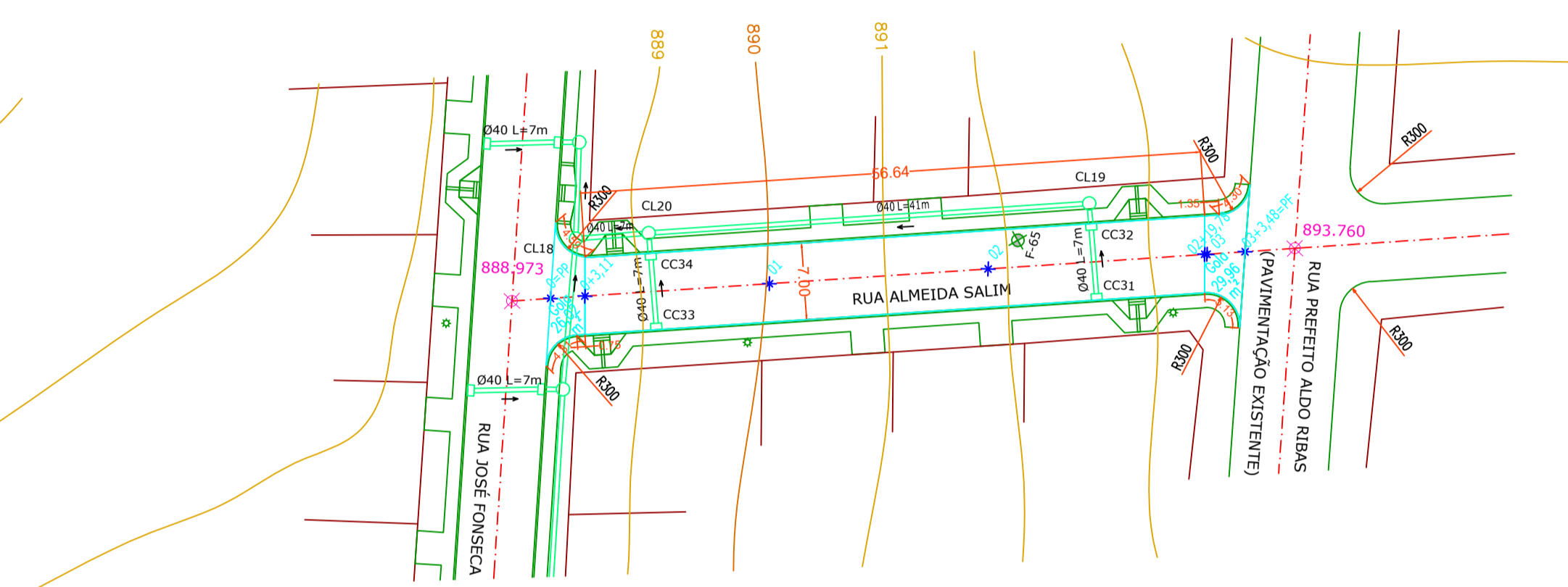
Seção Transversal de Pavimentação - Tipo VII
escala 1:75

NOME DA RUA	SEÇÃO TRANSVERSAL
Rua Dr. Toledo	Tipo VII



Seção Transversal de Pavimentação - Tipo II
escala 1:75

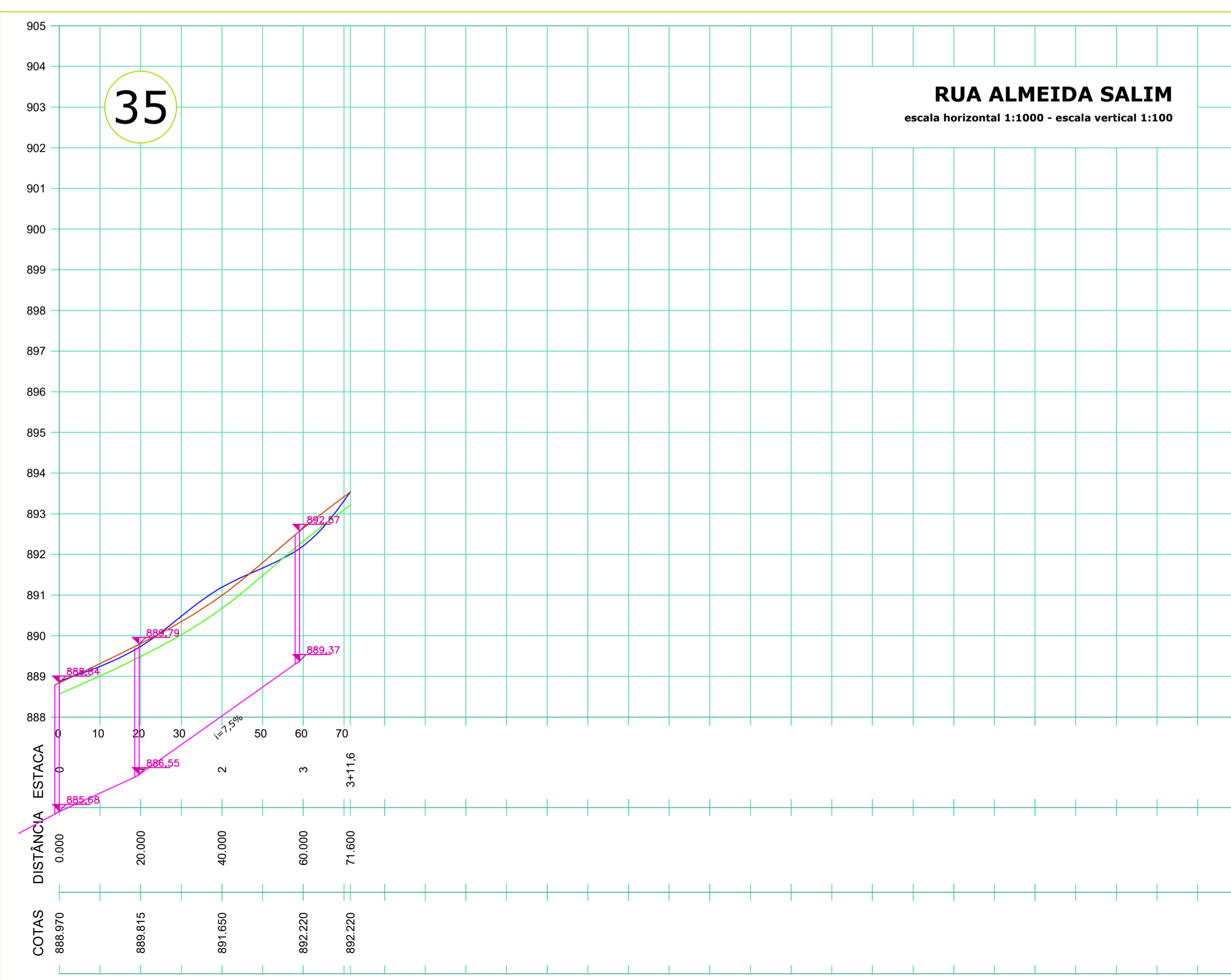
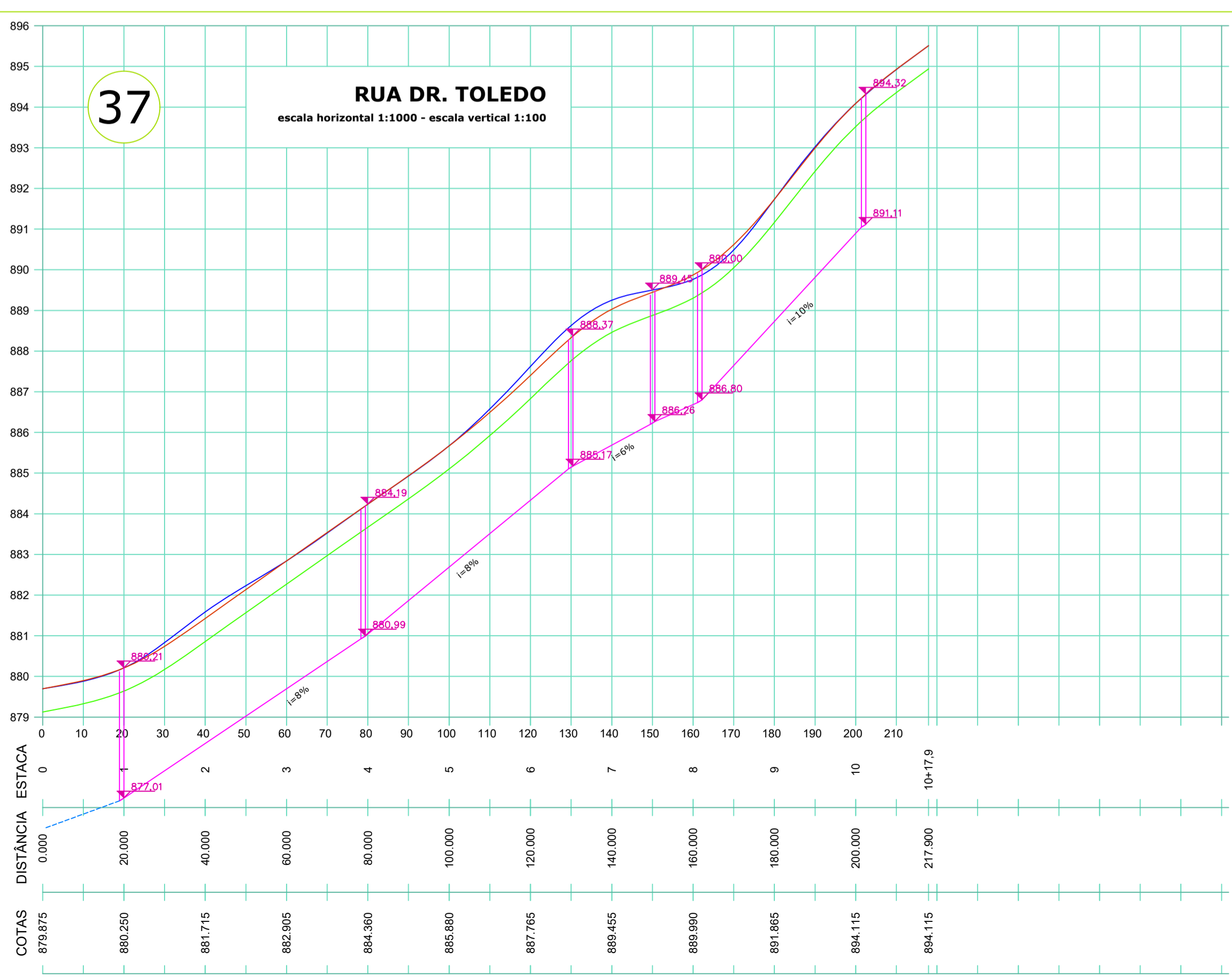
NOME DA RUA	SEÇÃO TRANSVERSAL
Rua Almeida Salim	Tipo II



RUA ALMEIDA SALIM
escala 1:500

LEGENDA:

- Curva de nível principal
- Curva de nível secundária
- Rampa de acessibilidade tipo 1
- Rampa de acessibilidade tipo 2
- Tubulação de captação de águas pluviais existente
- Tubulação de captação de águas pluviais a executar
- Caixa de ligação do sistema de captação de águas pluviais
- Caixa de captação do sistema de captação de águas pluviais
- Posição do furo e extração da sondagem do subleito
- Alinhamento predial e divisa de lotes
- Poste existente a manter
- Poste existente a relocar
- Recurso hídrico
- Gride existente
- Gride de pavimentação
- Gride de terraplanagem



Prefeitura Municipal de Jaguariáiva
Praça Izabel Branco 142 - C. Alta Cx.Postal 11 - Fone (43) 3535-1233 - Fax (43) 3535-2130
Jaguariáiva - PR - CEP: 84.200-000 - CNPJ 76.910.900/0001-38
Secretaria Municipal de Infraestrutura e Habitação

Pavimentação de Vias Urbanas

Projeto: Geometria e Drenagem

Trechos:
- RUA DR. TOLEDO
- RUA ALMEIDA SALIM

GESTÃO 2017 - 2020 JOSÉ SLOBODA PREFEITO MUNICIPAL	TÍTULO: PAM - FASE 3
RESPONSÁVEL TÉCNICO: ENGª ANA CLAUDIA KRUL- CREA/PR 69540-D	DATA: 14/06/2018
DESENHO: ESTRUTURADOR E CONTROLADOR DE ENGENHEIRO CIVIL REVISOR ANA CLAUDIA	ESCALA: Indicadas
PRINCHA: 5	