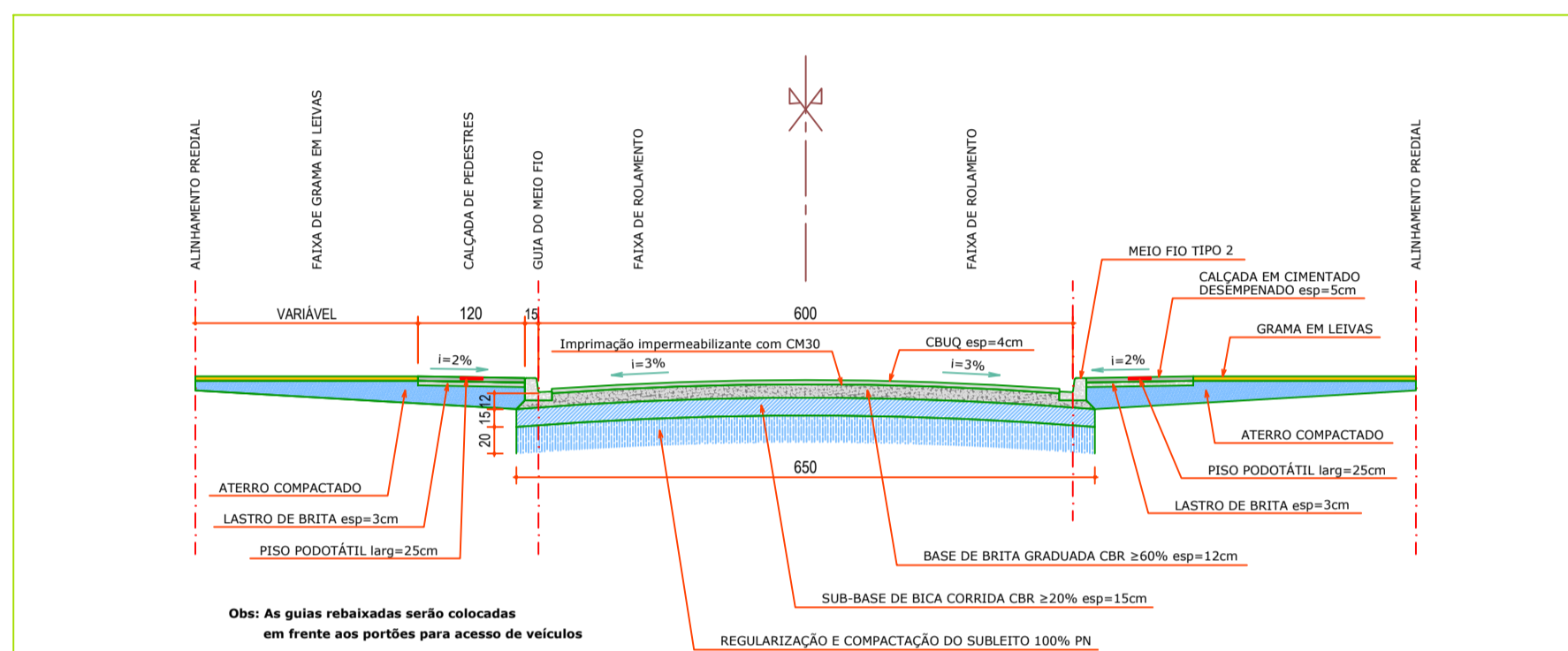
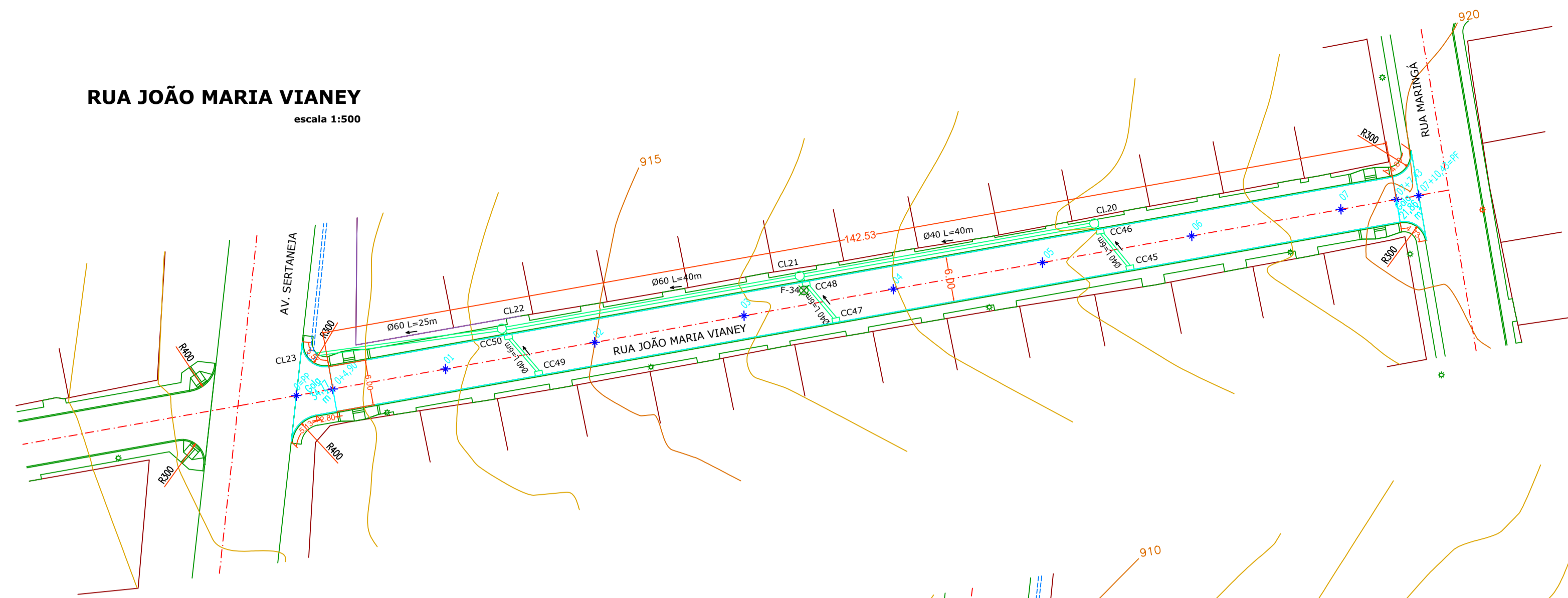
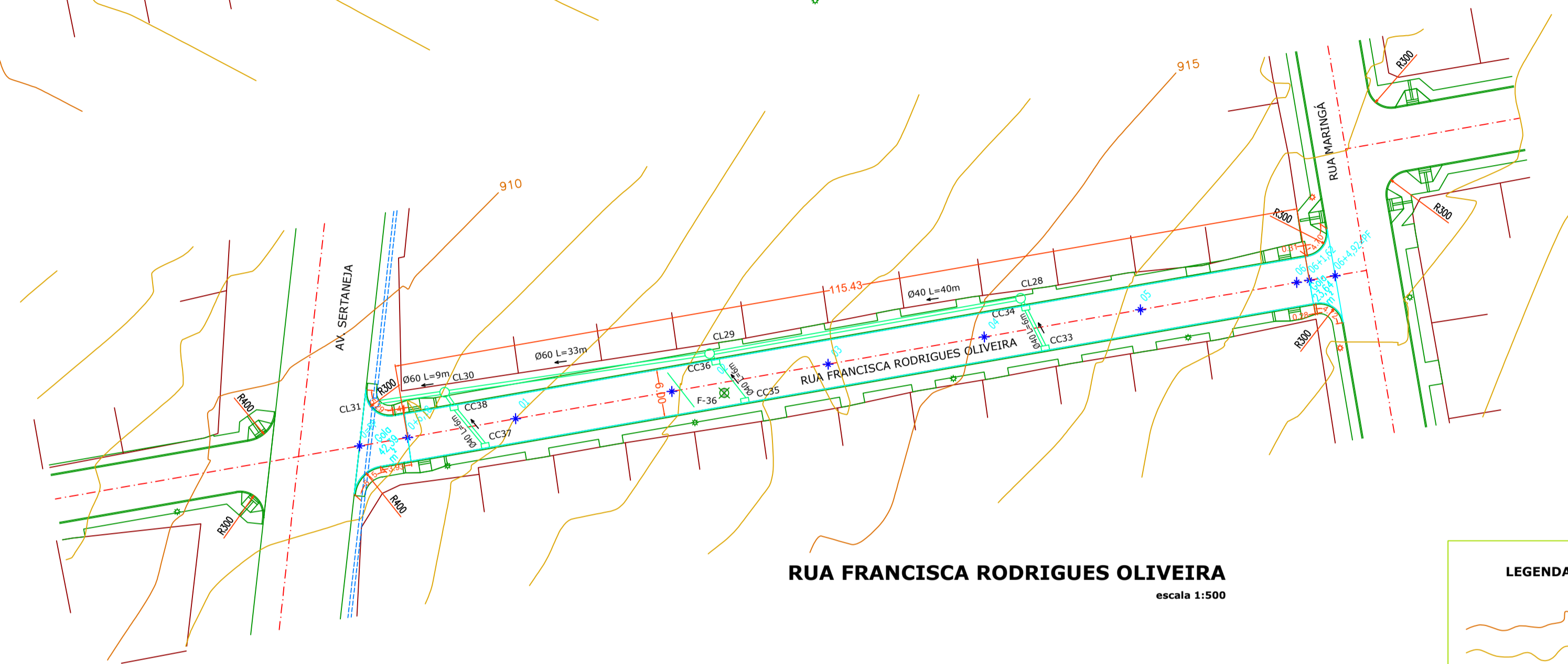


**RUA JOÃO MARIA VIANEY**  
escala 1:500



**Seção Transversal de Pavimentação - Tipo I**  
escala 1:75

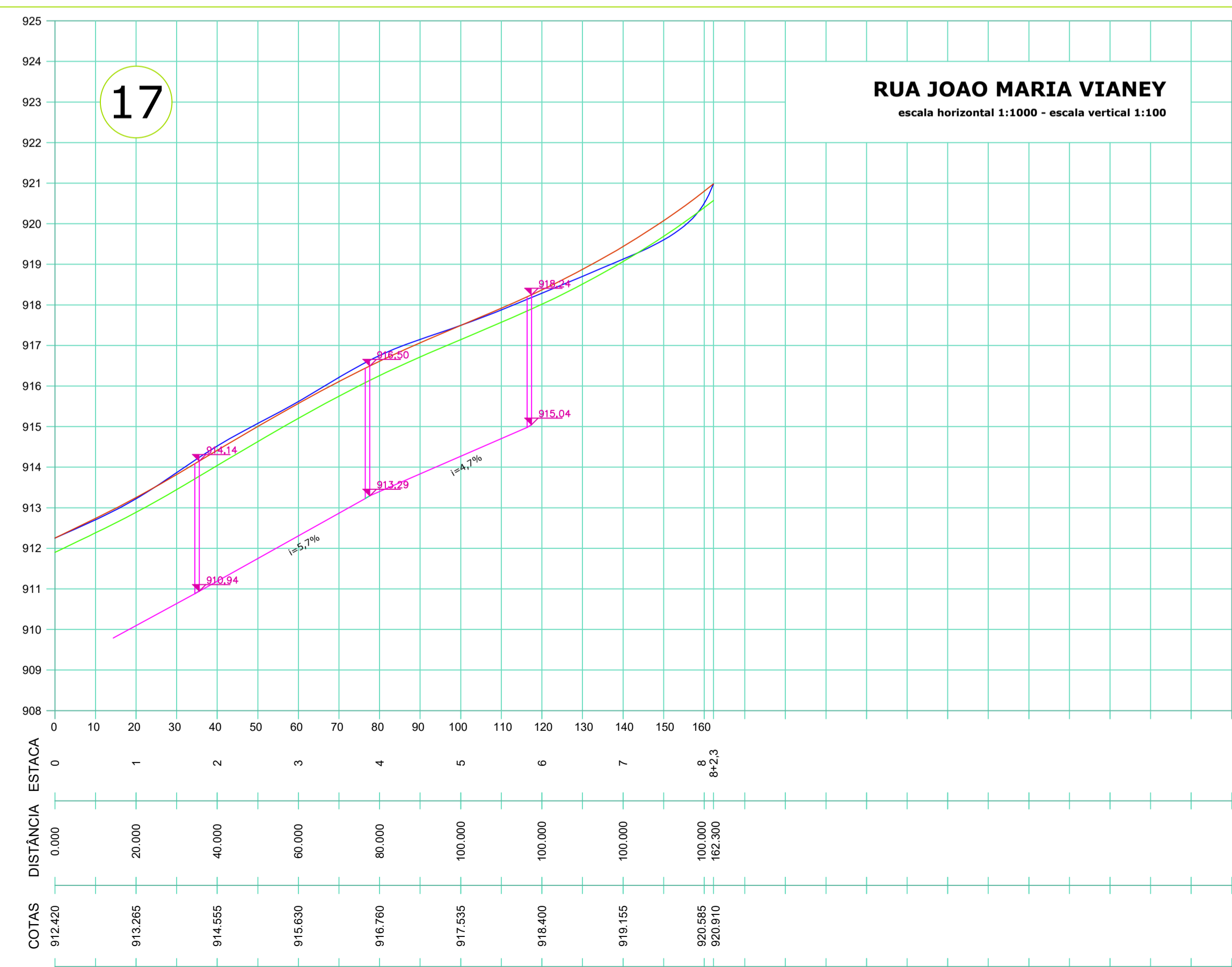
NOME DA RUA	SEÇÃO TRANSVERSAL
Rua João Maria Vianey	Tipo I
Rua Francisca Rodrigues Oliveira	Tipo I



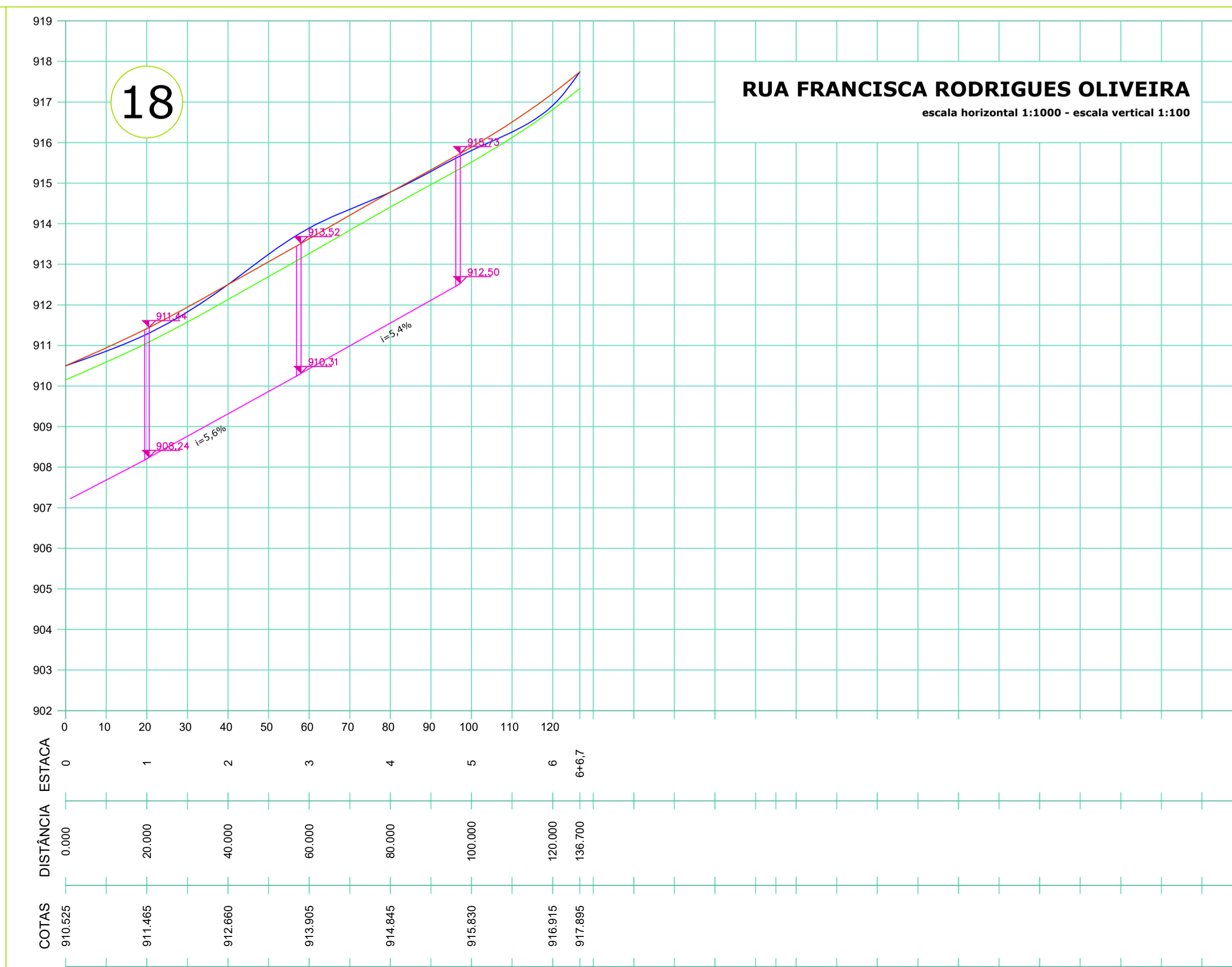
**RUA FRANCISCA RODRIGUES OLIVEIRA**  
escala 1:500

**LEGENDA:**

- Curva de nível principal
- Curva de nível secundária
- Rampa de acessibilidade tipo 1
- Rampa de acessibilidade tipo 2
- Tubulação de captação de águas pluviais existente
- Tubulação de captação de águas pluviais a executar
- Caixa de ligação do sistema de captação de águas pluviais
- Caixa de captação do sistema de captação de águas pluviais
- Posição do furo e extração da sondagem do subleito
- Alinhamento predial e divisa de lotes
- Poste existente a manter
- Poste existente a relocar
- Recurso hídrico
- Greide existente
- Greide de pavimentação
- Greide de terraplanagem



**RUA JOAO MARIA VIANEY**  
escala horizontal 1:1000 - escala vertical 1:100



**RUA FRANCISCA RODRIGUES OLIVEIRA**  
escala horizontal 1:1000 - escala vertical 1:100

**Prefeitura Municipal de Jaguariáiva**  
Praça Izabel Branco 142 - C. Alta Cx.Postal 11 - Fone (43) 3535-1233 - Fax (43) 3535-2130  
Jaguariáiva - PR - CEP: 84.200-000 - CNPJ 76.910.900/0001-38  
Secretaria Municipal de Infraestrutura e Habitação

**Pavimentação de Vias Urbanas**

**Projeto:** Geometria e Drenagem

**Trechos:**  
- RUA JOÃO MARIA VIANEY  
- RUA FRANCISCA RODRIGUES OLIVEIRA

**GESTÃO:** 2017 - 2020  
**PROFESSOR:** JOSÉ SLOBODA  
**PREFEITO MUNICIPAL:**

**TÍTULO:** PAM - FASE 3

**RESPONSÁVEL TÉCNICO:** ENGª ANA CLAUDIA KRUL - CREA/PR 69540-D

**DATA:** 14/06/2018

**DESENHO:** 07º PROJETISTA E COORDENADOR DE ENGENHARIA CIVIL  
REVISÃO ANA CLAUDIA

**ESCALA:** Indicadas

**PRANCHA:** 2