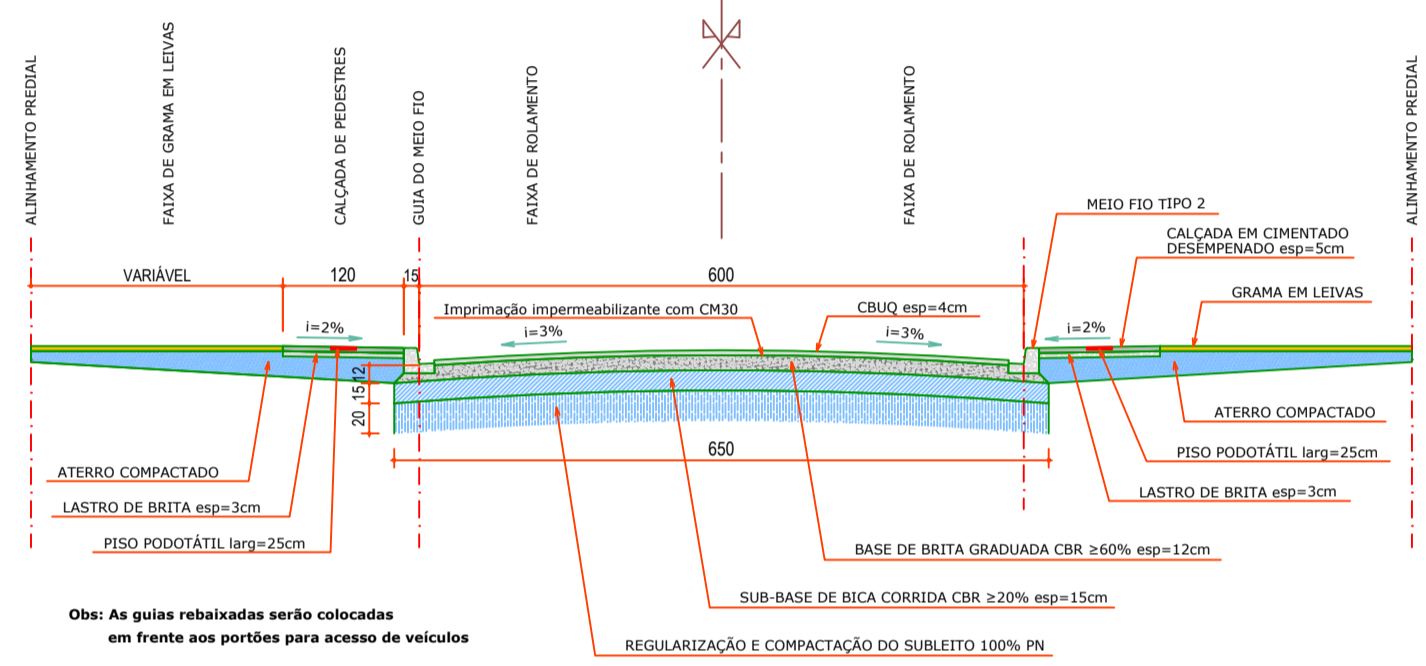
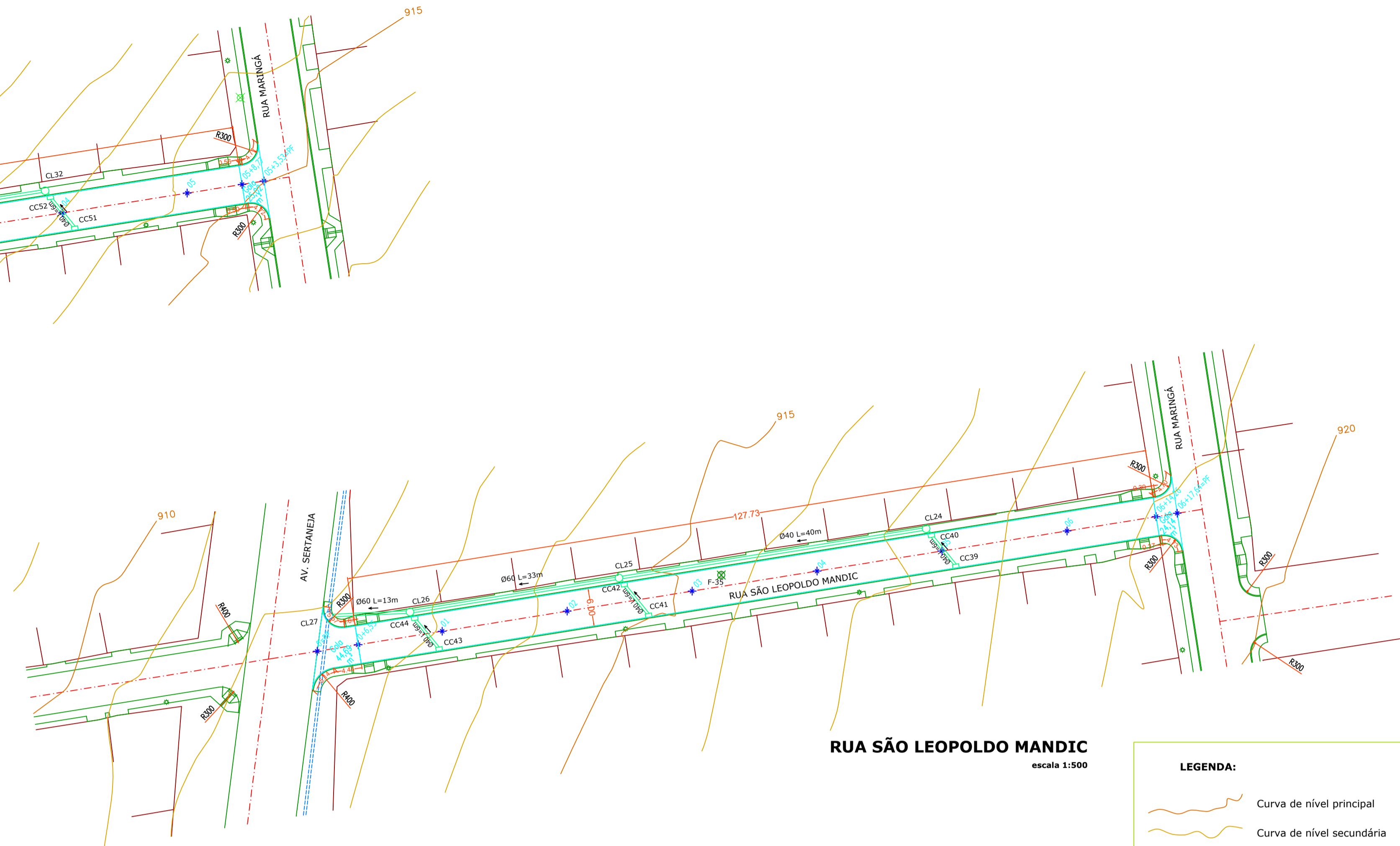
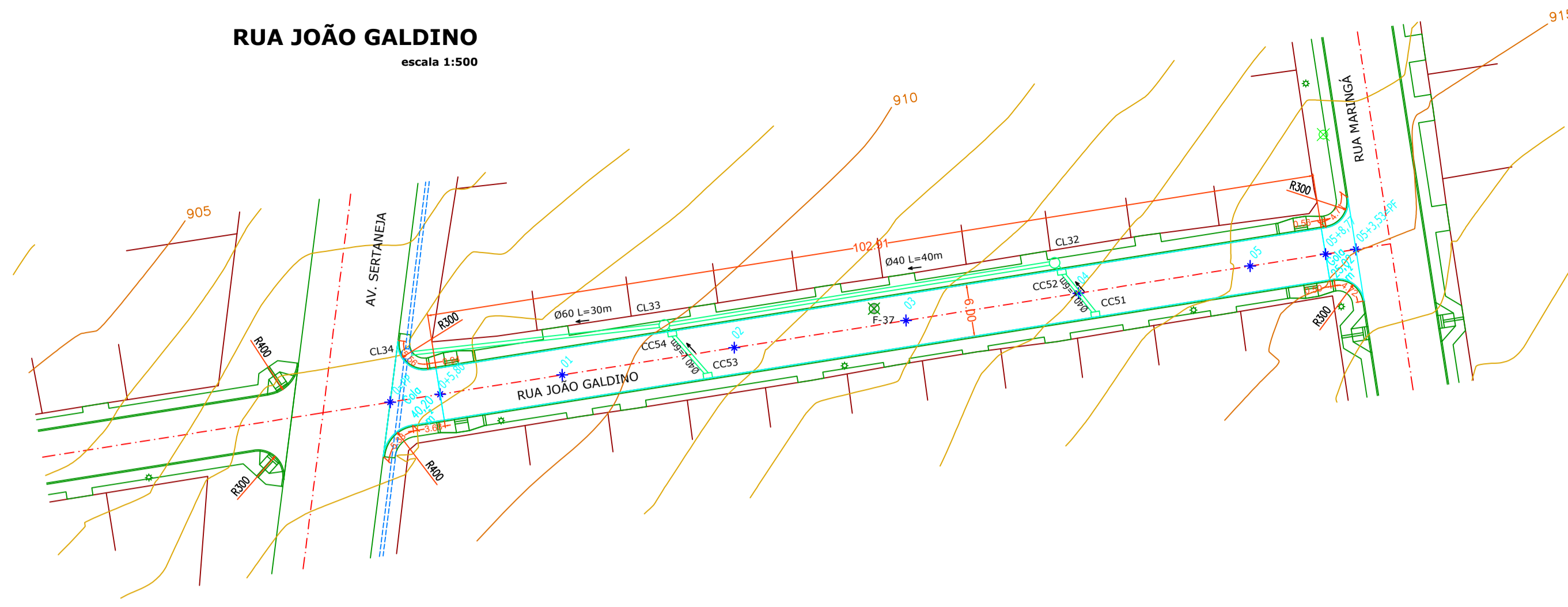


**RUA JOÃO GALDINO**  
escala 1:500

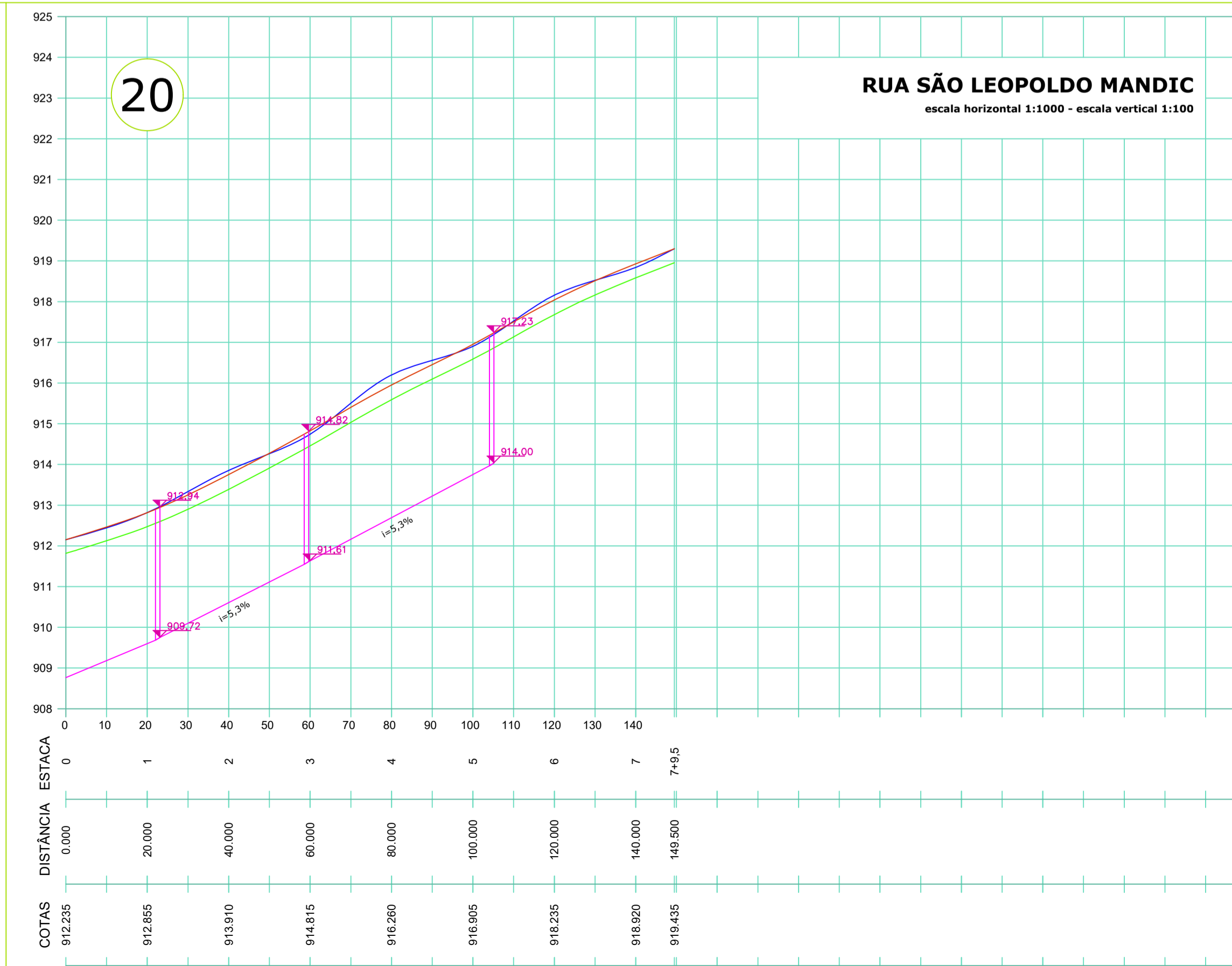
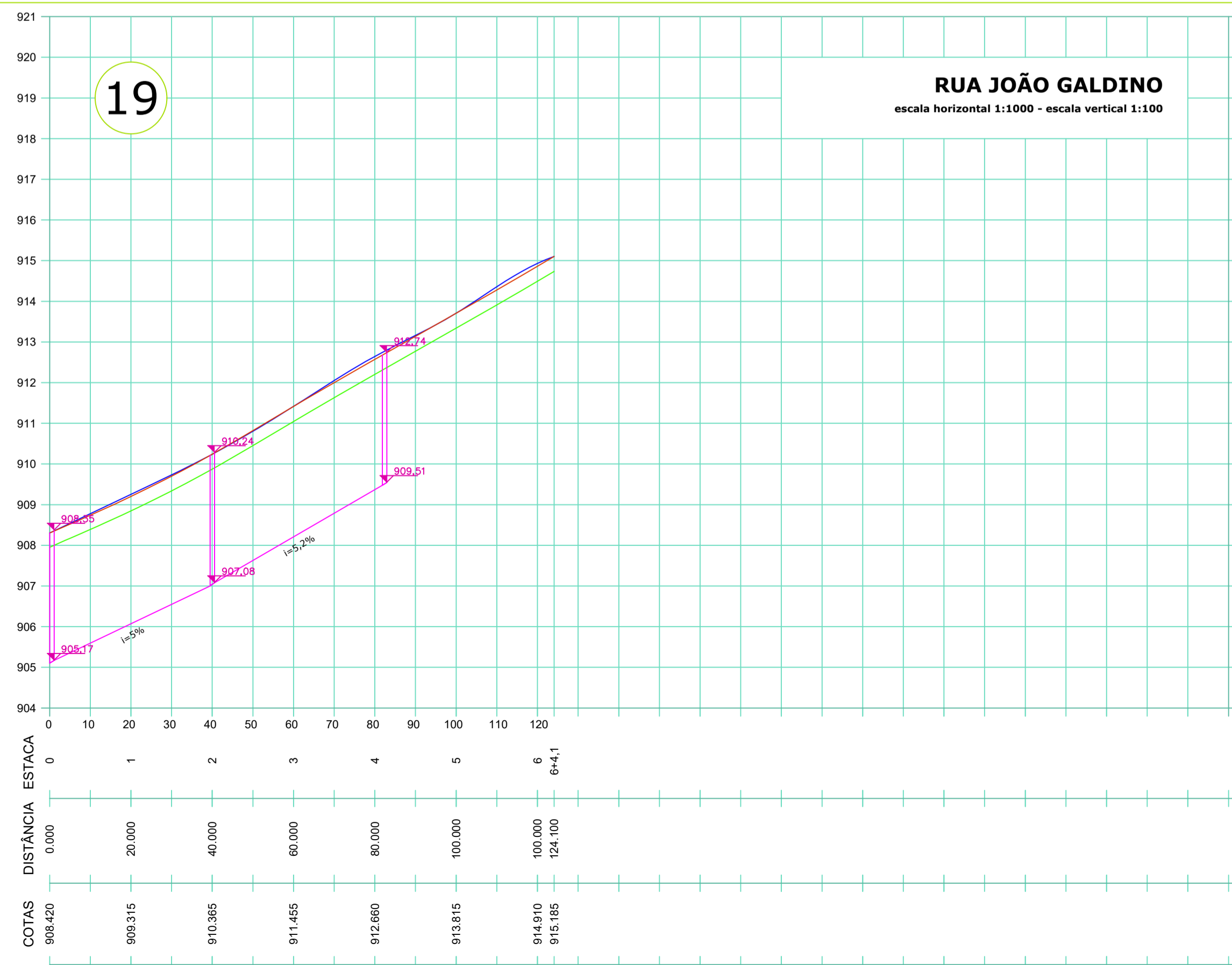


**Seção Transversal de Pavimentação - Tipo I**  
escala 1:75

NOME DA RUA	SEÇÃO TRANSVERSAL
Rua João Galdino	Tipo I
Rua São Leopoldo Mandic	Tipo I

**LEGENDA:**

- Curva de nível principal
- Curva de nível secundária
- Rampa de acessibilidade tipo 1
- Rampa de acessibilidade tipo 2
- Tubulação de captação de águas pluviais existente
- Tubulação de captação de águas pluviais a executar
- Caixa de ligação do sistema de captação de águas pluviais
- Caixa de captação do sistema de captação de águas pluviais
- Posição do furo e extração da sondagem do subleito
- Alinhamento predial e divisa de lotes
- Poste existente a manter
- Poste existente a relocar
- Recurso hídrico
- Greide existente
- Greide de pavimentação
- Greide de terraplanagem



**Prefeitura Municipal de Jaguariáiva**  
Praça Izabel Branco 142 - C. Alta Cx. Postal 11 - Fone (43) 3535-1233 - Fax (43) 3535-2130  
Jaguariáiva - PR - CEP: 84.200-000 - CNPJ 76.910.900/0001-38  
Secretaria Municipal de Infraestrutura e Habitação

**Pavimentação de Vias Urbanas**

**Projeto:** Geometria e Drenagem

**Trechos:**  
- RUA JOÃO GALDINO  
- RUA SÃO LEOPOLDO MANDIC

**RESPONSÁVEL TÉCNICO:** JOSÉ SLOBODA  
**PROFESSOR MUNICIPAL**

**DATA:** 14/06/2018

**DESENHO:** 07/11/2018  
REVISÃO ANA CLAUDIA

**ESCALA:** Indicadas

**PRINCHAL:** 3