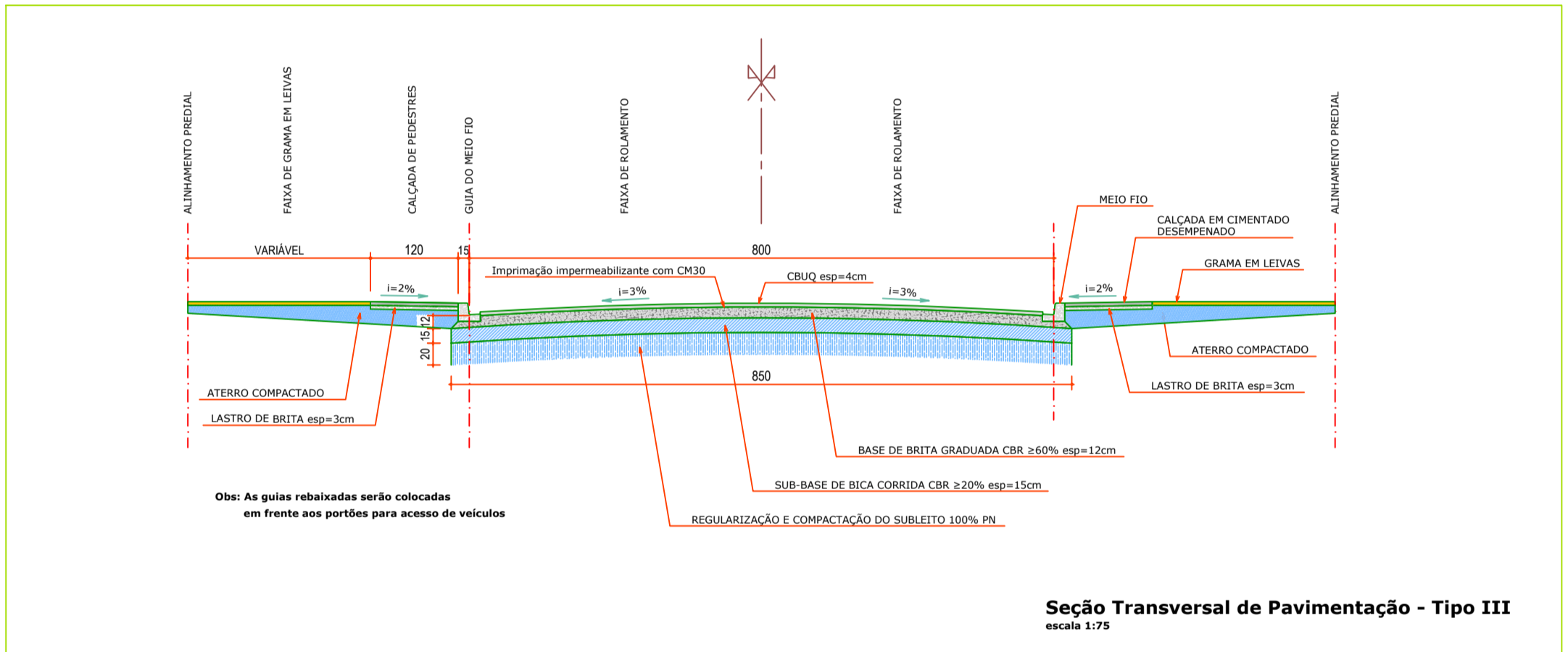
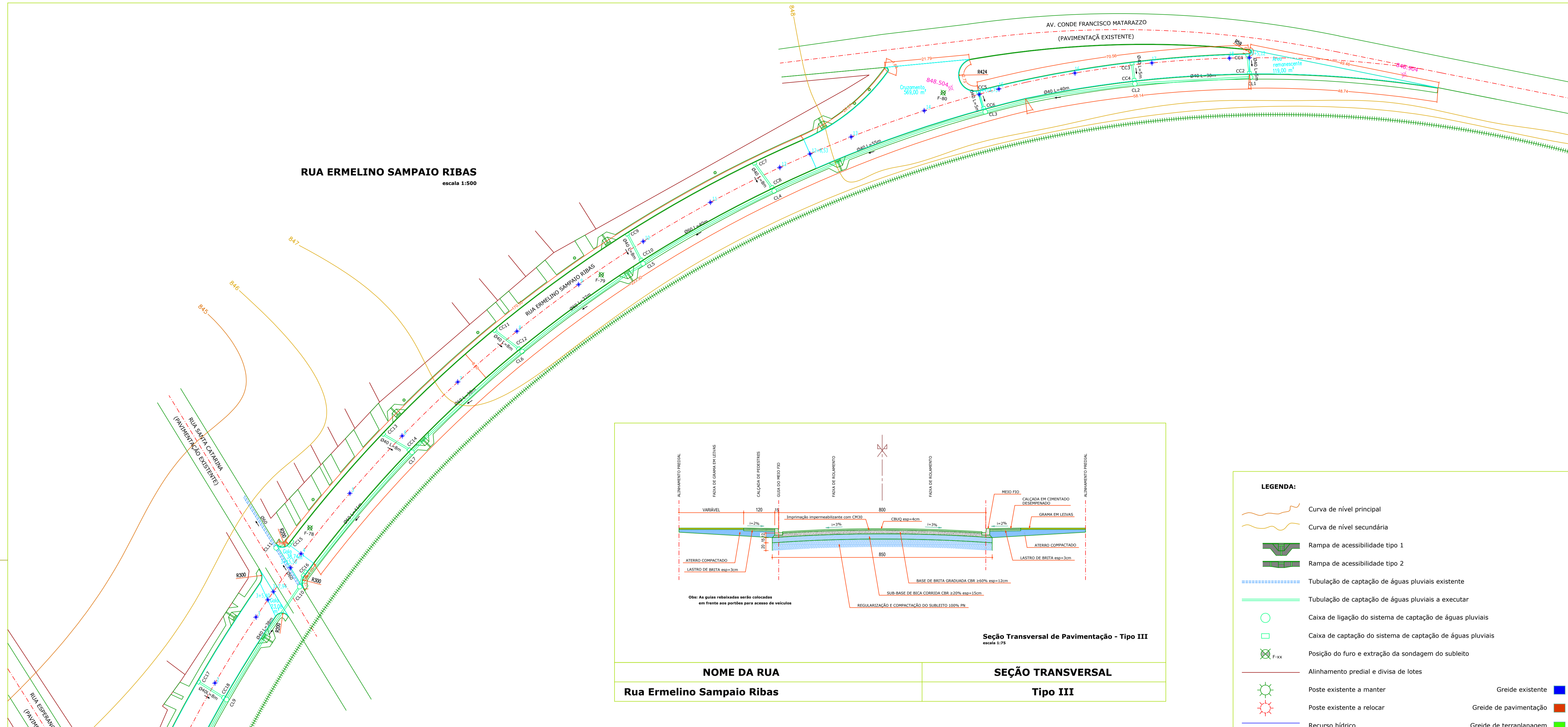


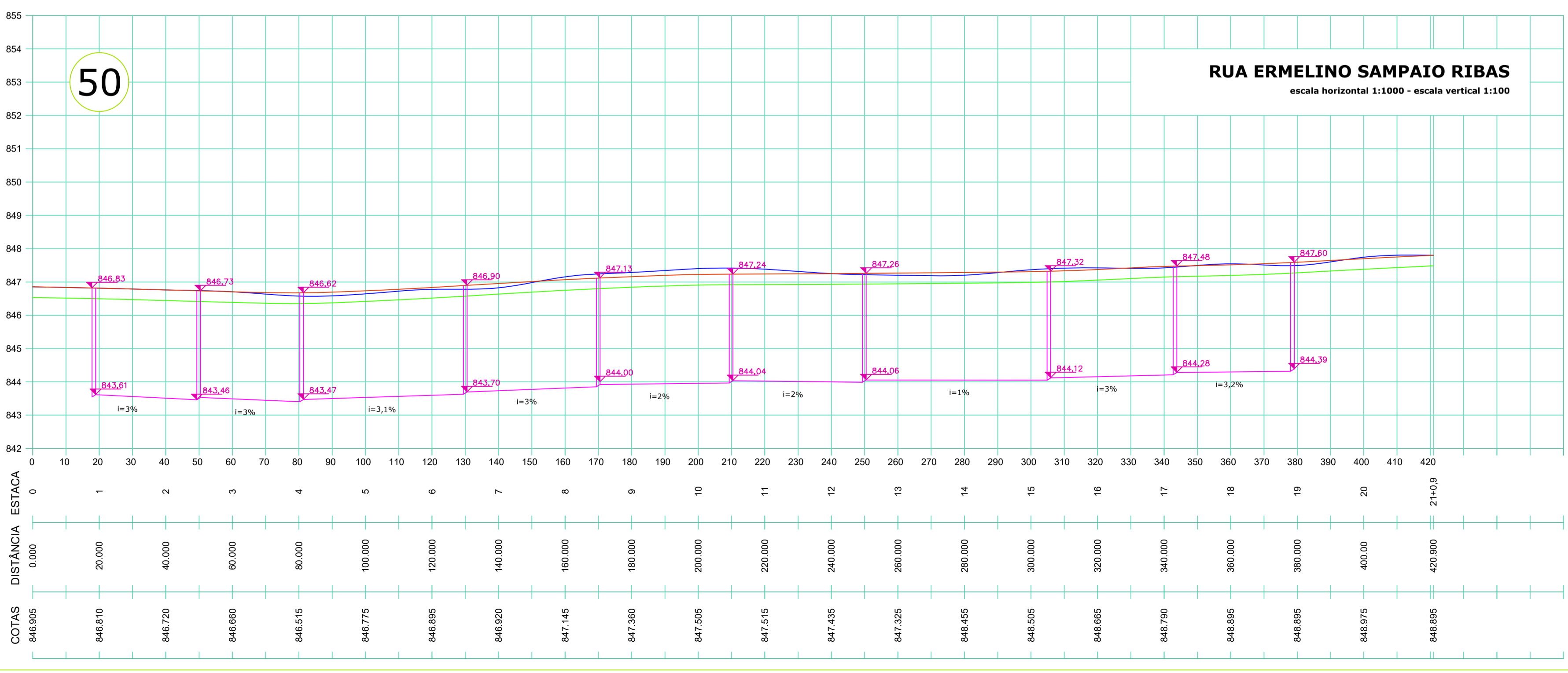
RUA ERMELINO SAMPAIO RIBAS
escala 1:500



NOME DA RUA	SEÇÃO TRANSVERSAL
Rua Ermelino Sampaio Ribas	Tipo III

LEGENDA:

- Curva de nível principal
- Curva de nível secundária
- Rampa de acessibilidade tipo 1
- Rampa de acessibilidade tipo 2
- Tubulação de captação de águas pluviais existente
- Tubulação de captação de águas pluviais a executar
- Caixa de ligação do sistema de captação de águas pluviais
- Caixa de captação do sistema de captação de águas pluviais
- Posição do furo e extração da sondagem do subleito
- Alinhamento predial e divisa de lotes
- Poste existente a manter
- Poste existente a relocar
- Recurso hídrico
- Greide existente
- Greide de pavimentação
- Greide de terraplanagem



Prefeitura Municipal de Jaguariáiva
Praça Izabel Branco 142 - C. Alta Cx.Postal.11 - Fone (43) 3535-1233 - Fax (43) 3535-2130
Jaguariáiva - PR - CEP: 84.200-000 - CNPJ 76.910.900/0001-38
Secretaria Municipal de Infraestrutura e Habitação

Pavimentação de Vias Urbanas

Projeto: Geometria e Drenagem

Trechos: - RUA ERMELINO SAMPAIO RIBAS

GESTÃO: 2017 - 2020
PROFESSOR: JOSÉ SLOBODA
PREFEITO MUNICIPAL:

TÍTULO: PAM - FASE 3

RESPONSÁVEL TÉCNICO: ENGª ANA CLAUDIA KRUL - CREA/PR 69540-D
DATA: 14/06/2018
DESENHO: DESENHADOR E CONTROLADOR DE ENGENHARIA CIVIL
REVISÃO: ANA CLAUDIA
ESCALA: Indicadas
PRINCHA: 9