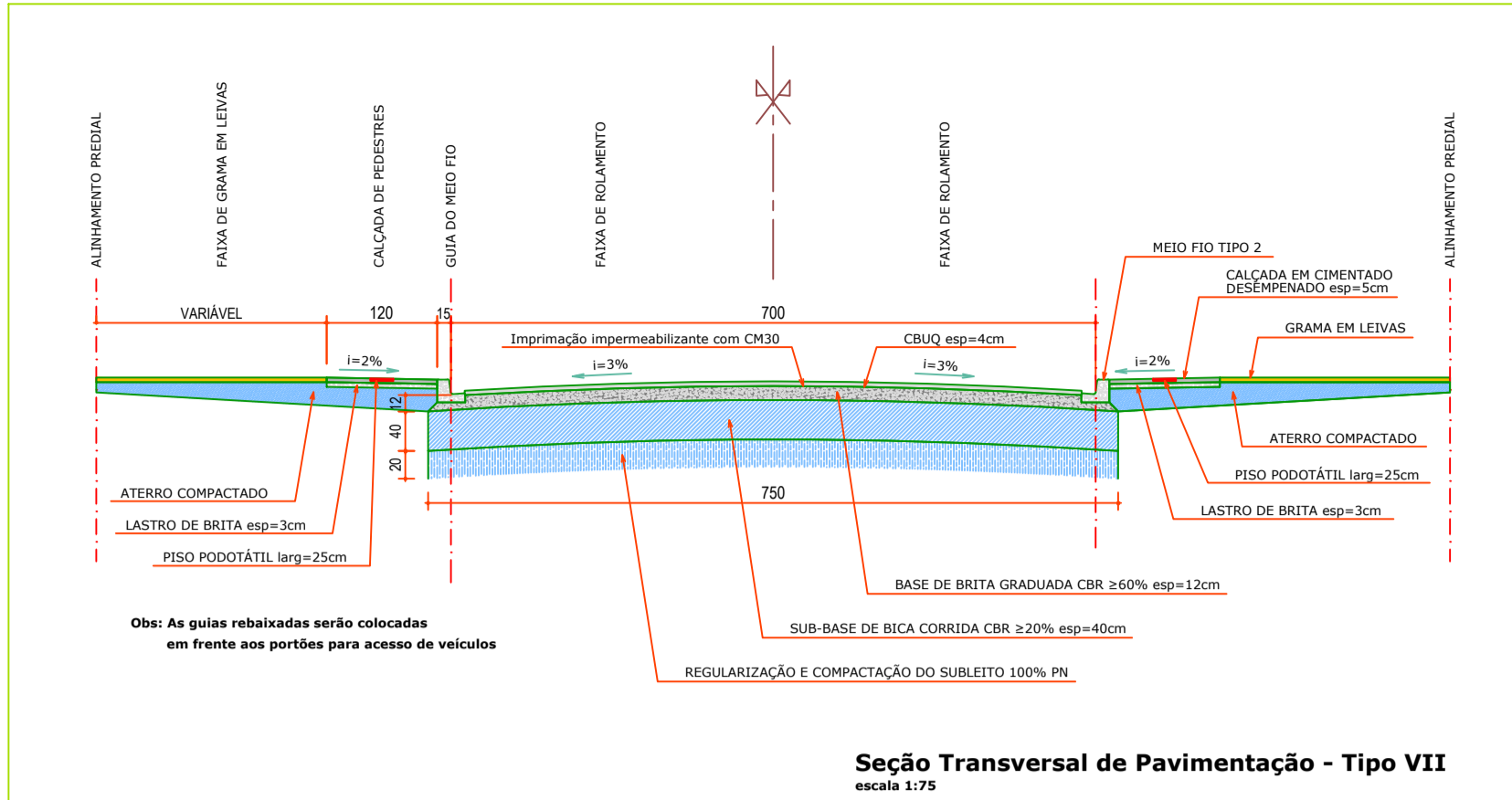
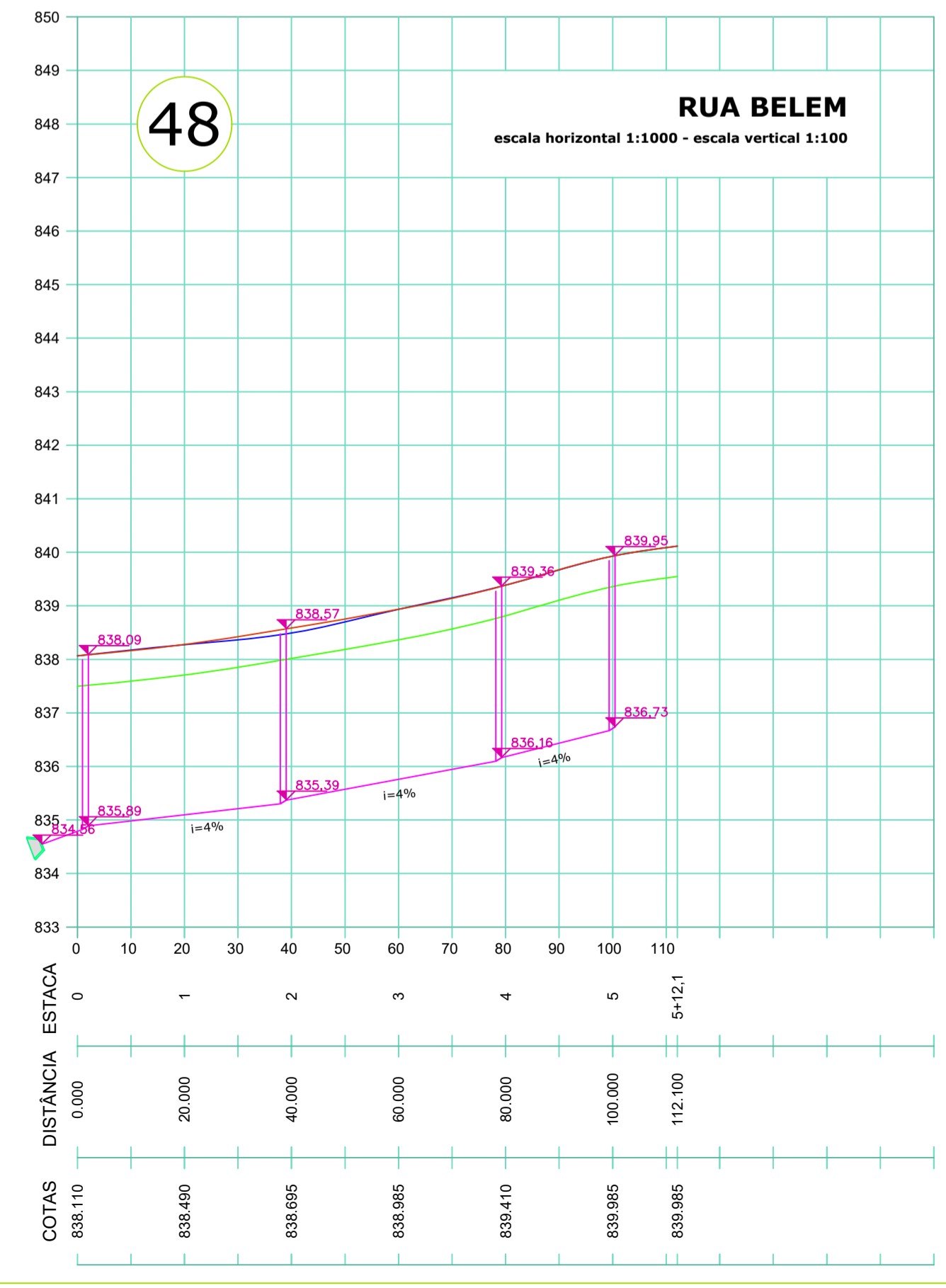


**RUA BELEM, RUA SANTA CATARINA**  
escala 1:500

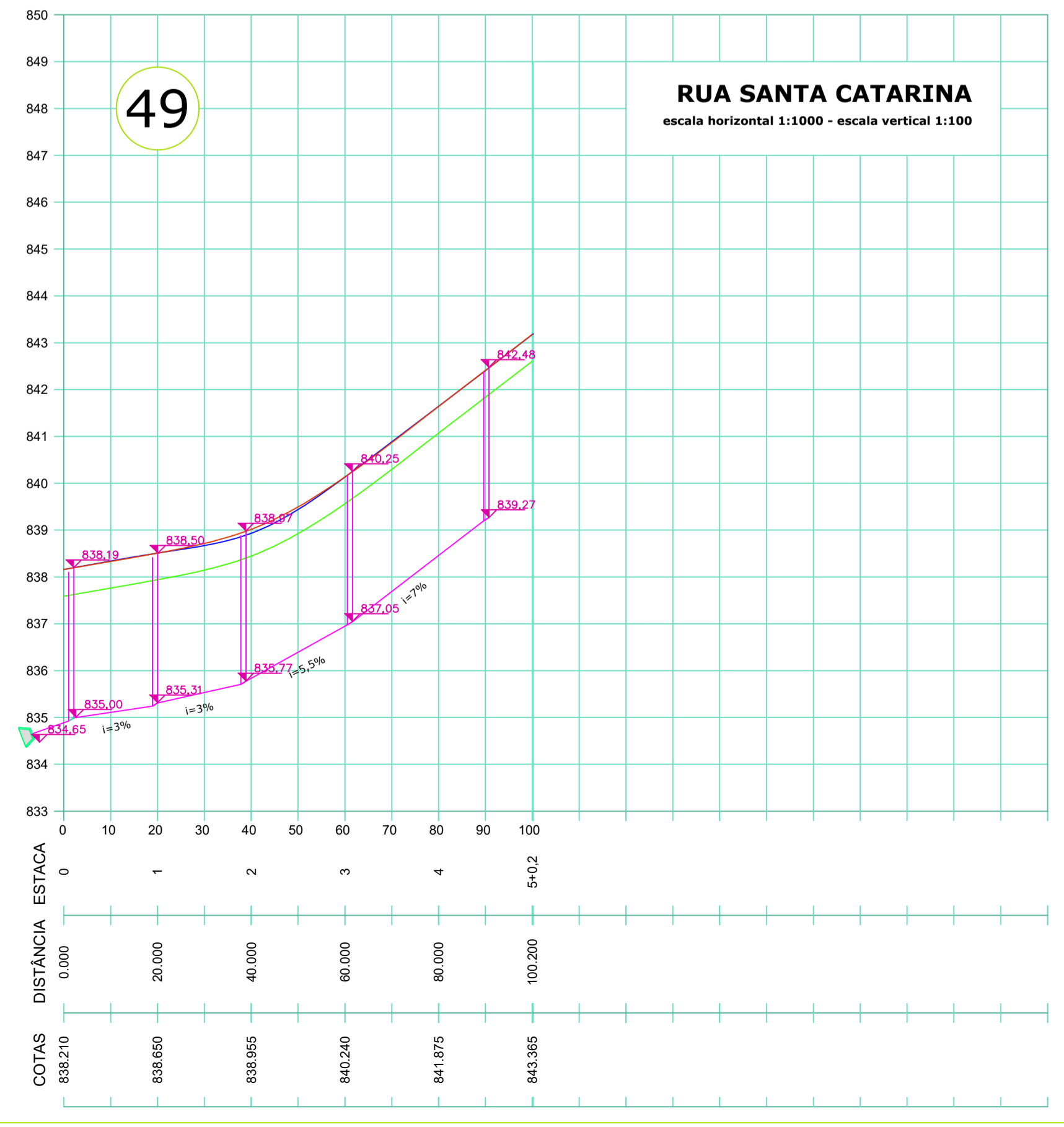


**Seção Transversal de Pavimentação - Tipo VII**  
escala 1:75

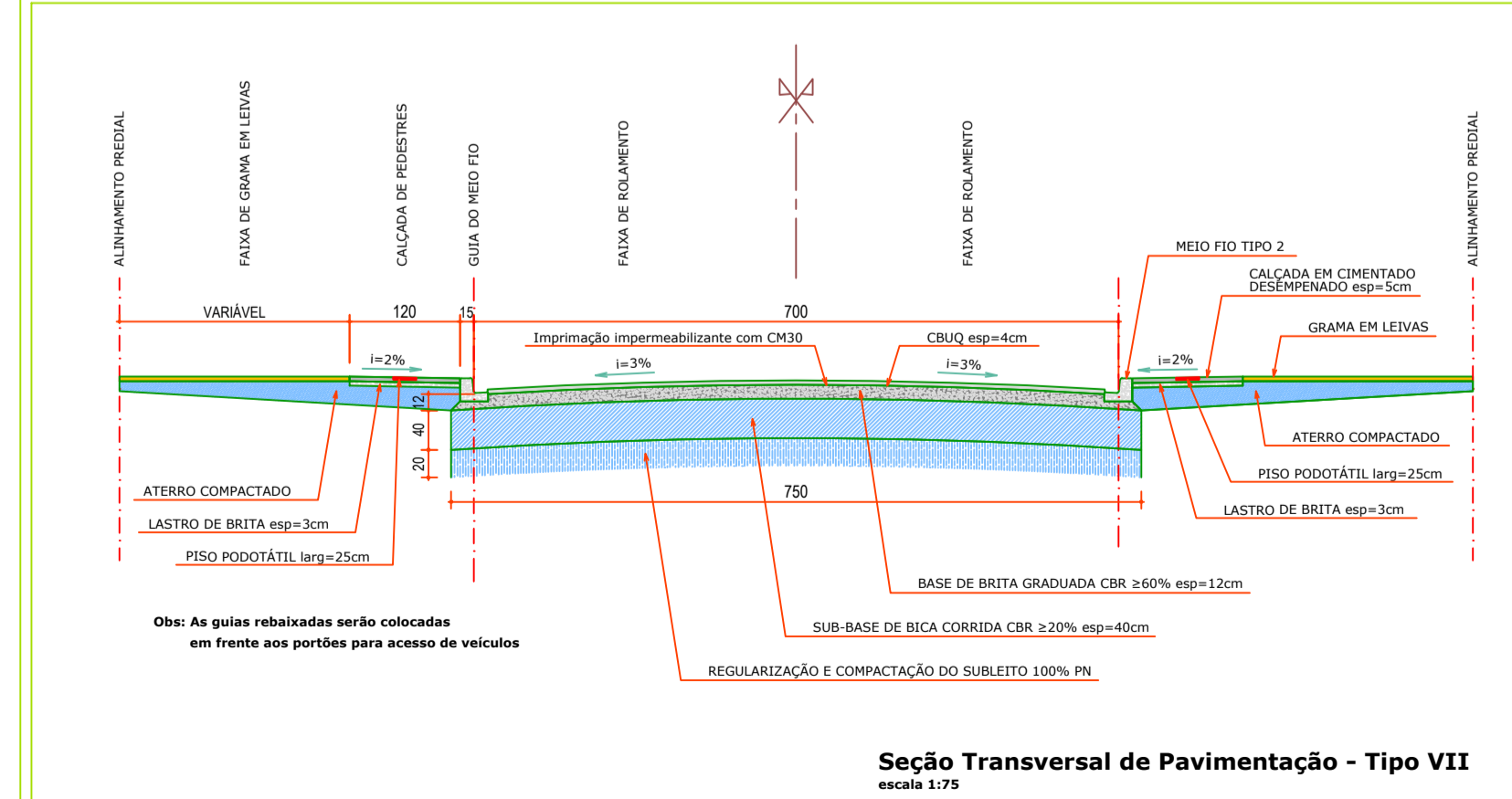
NOME DA RUA	SEÇÃO TRANSVERSAL
Rua Belém	Tipo VII



**48 RUA BELEM**  
escala horizontal 1:1000 - escala vertical 1:100



**49 RUA SANTA CATARINA**  
escala horizontal 1:1000 - escala vertical 1:100



**Seção Transversal de Pavimentação - Tipo VII**  
escala 1:75

NOME DA RUA	SEÇÃO TRANSVERSAL
Rua Santa Catarina	Tipo VII

- LEGENDA:**
- Curva de nível principal
  - Curva de nível secundária
  - Rampa de acessibilidade tipo 1
  - Rampa de acessibilidade tipo 2
  - Tubulação de captação de águas pluviais existente
  - Tubulação de captação de águas pluviais a executar
  - Caixa de ligação do sistema de captação de águas pluviais
  - Caixa de captação do sistema de captação de águas pluviais
  - Posição do furo e extração da sondagem do subleito
  - Alinhamento predial e divisa de lotes
  - Poste existente a manter
  - Poste existente a relocar
  - Recurso hídrico
  - Greide existente
  - Greide de pavimentação
  - Greide de terraplanagem

**Prefeitura Municipal de Jaguariáiva**  
Praça Izabel Branco 142 - C. Alta Cx.Postal 11 - Fone (43) 3535-1233 - Fax (43) 3535-2130  
Jaguariáiva - PR - CEP: 84.200-000 - CNPJ 76.910.900/0001-38  
**Secretaria Municipal de Infraestrutura e Habitação**

Pavimentação de Vias Urbanas			
<b>Projeto:</b> Geometria e Drenagem			
<b>Trechos:</b> - RUA BELEM - RUA SANTA CATARINA			
GESTÃO	2017 - 2020 <b>JOSÉ SLOBODA</b> PREFEITO MUNICIPAL	TÍTULO:	<b>PAM - FASE 3</b>
RESPONSÁVEL TÉCNICO	ENGª ANA CLAUDIA KRUL - CREA/PR 69540-D	DATA:	14/06/2018
DESENHO:	DTM PROJETOS E CONSULTORIA DE ENGENHARIA CIVIL REVISÃO: ANA OLÍVIA	ESCALA:	Indicadas
FRANCHA:			<b>10</b>