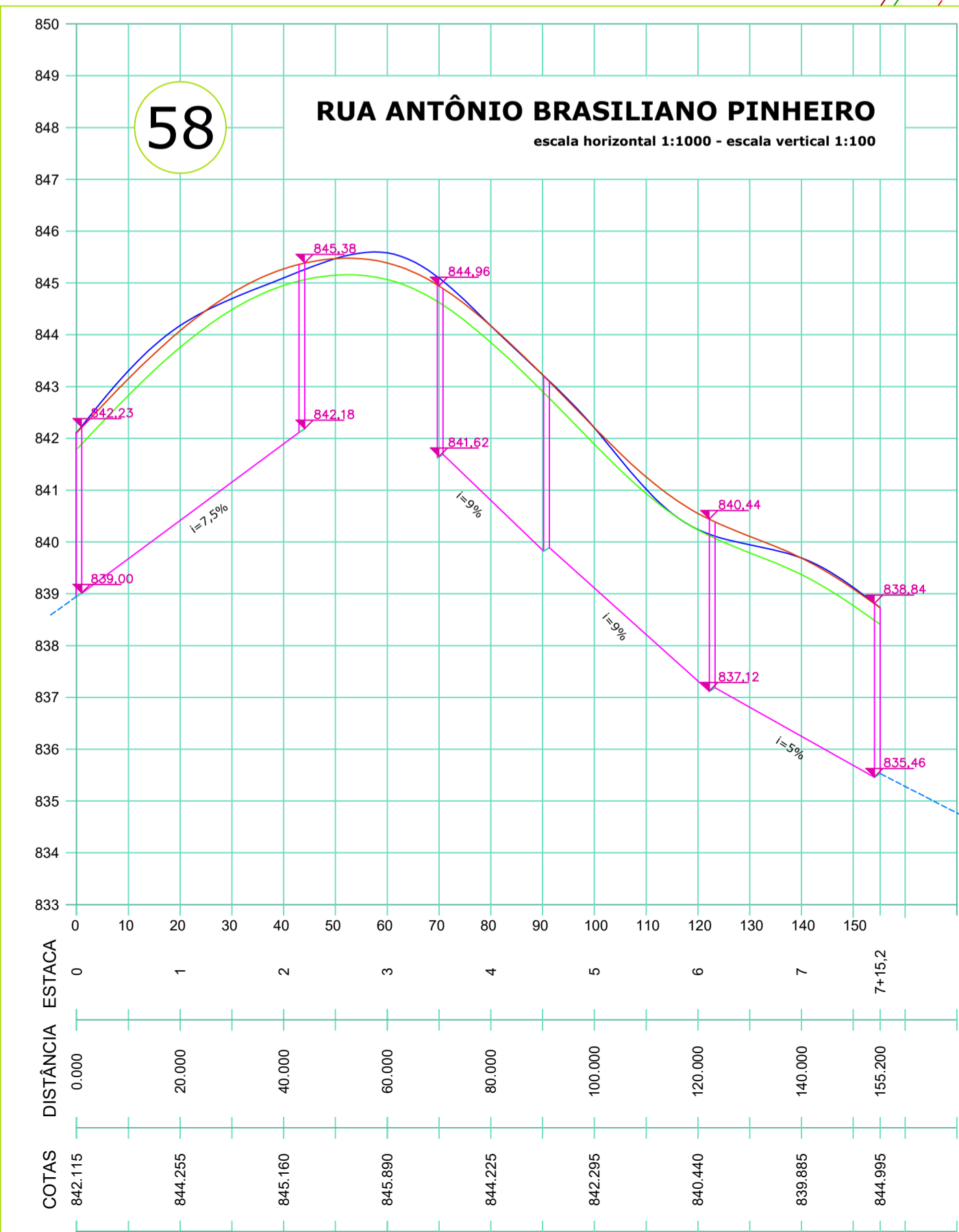
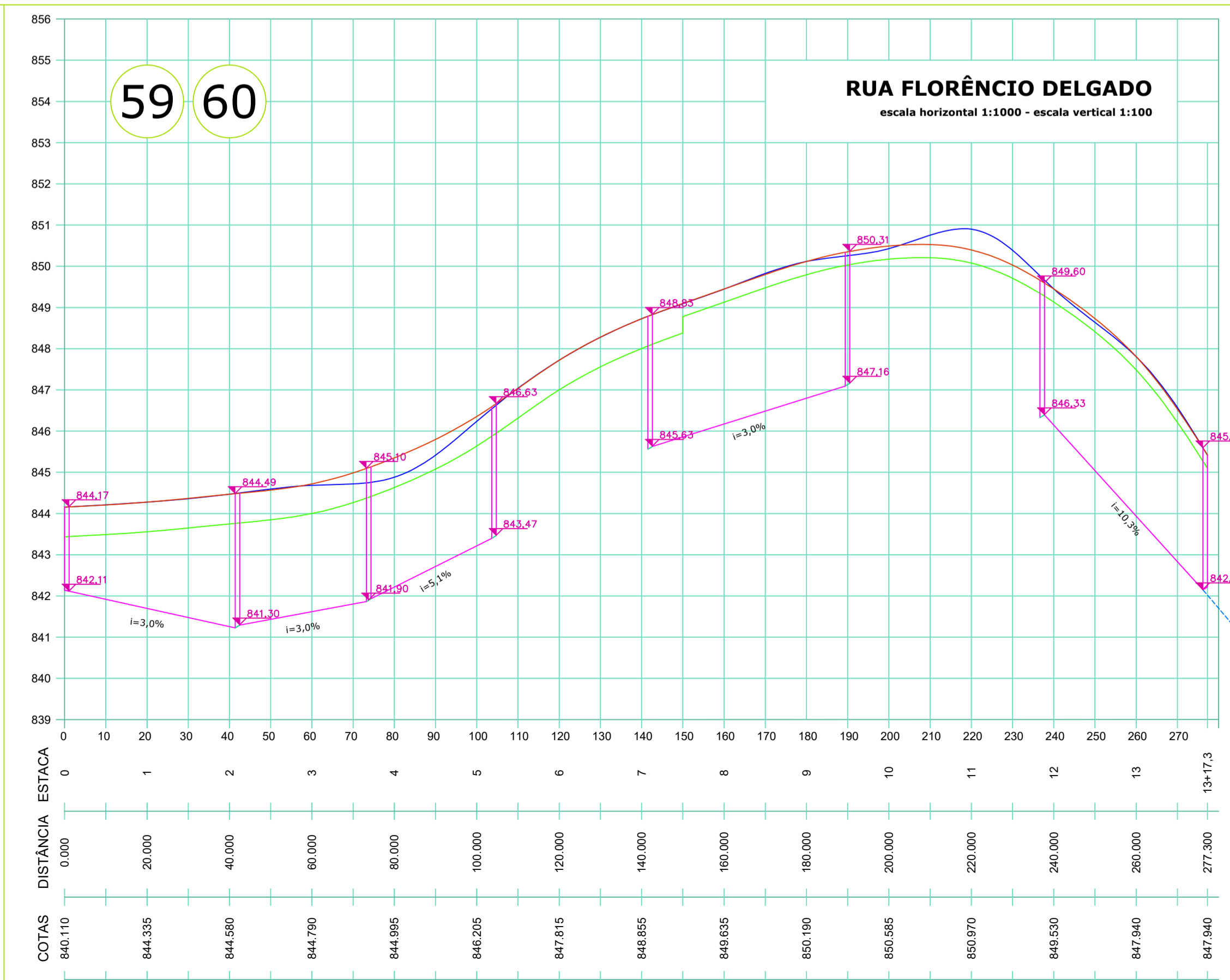
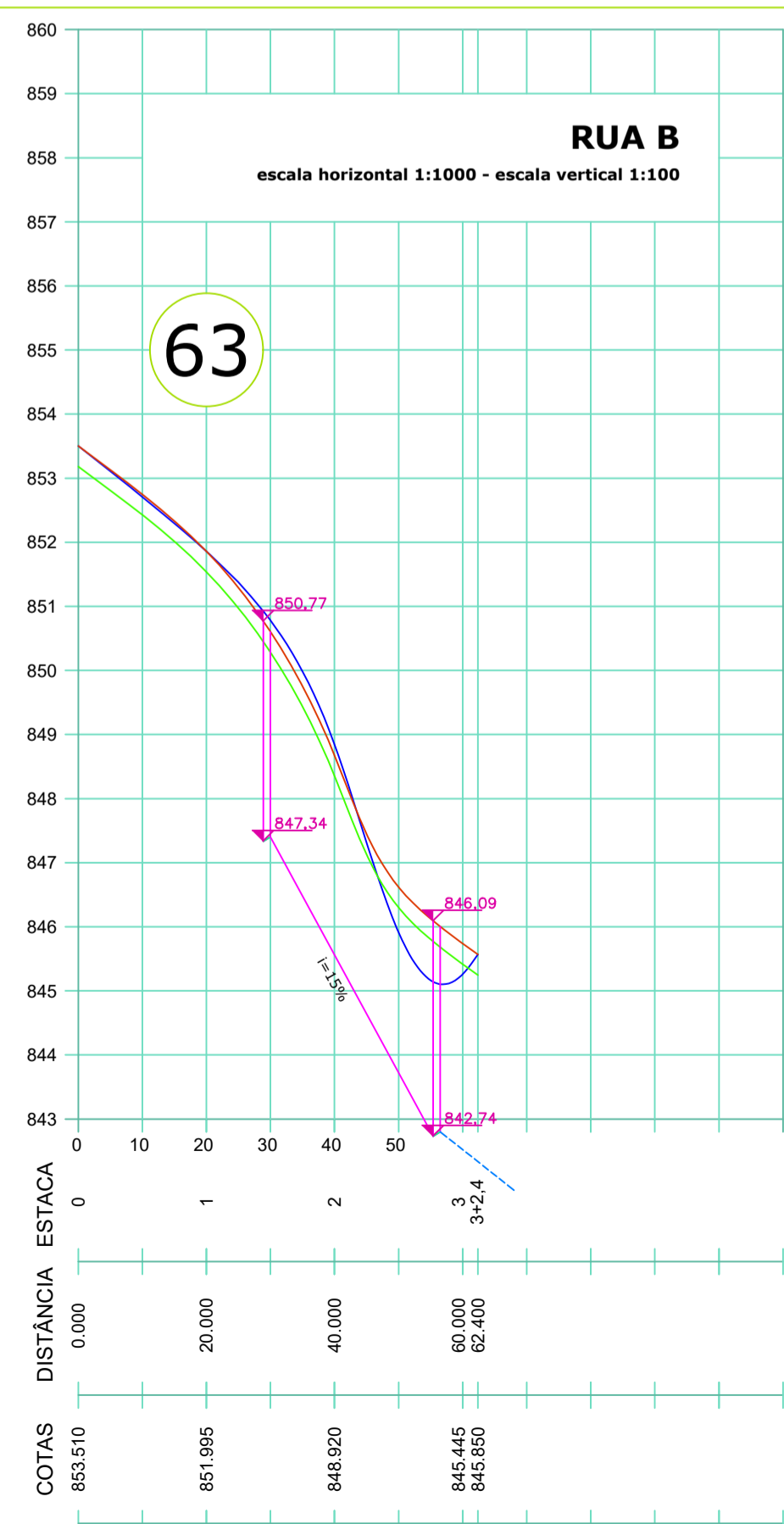


LEGENDA:

- Curva de nível principal
- Curva de nível secundária
- Rampa de acessibilidade tipo 1
- Rampa de acessibilidade tipo 2
- Tubulação de captação de águas pluviais existente
- Tubulação de captação de águas pluviais a executar
- Caixa de ligação do sistema de captação de águas pluviais
- Caixa de captação do sistema de captação de águas pluviais
- Posição do furo e extração da sondagem do subleito
- Alinhamento predial e divisa de lotes
- Poste existente a manter
- Poste existente a relocar
- Recurso hídrico
- Greide existente
- Greide de pavimentação
- Greide de terraplanagem

NOME DA RUA	TRECHOS	SEÇÃO TRANSVERSAL
Rua B		Tipo II
Rua Florêncio Delgado	Est 0=PP até Est 7+2,5	Tipo X
Rua Florêncio Delgado	Est 7+2,5 até PF=Est 13+17,3	Tipo II
Rua Antônio Brasiliano Pinheiro		Tipo II



Prefeitura Municipal de Jaguariáiva
 Praça Izabel Branco 142 - C. Alta Cx.Postal 11 - Fone (43) 3535-1233 - Fax (43) 3535-2130
 Jaguariáiva - PR - CEP: 84.200-000 - CNPJ 76.910.900/0001-38
 Secretaria Municipal de Infraestrutura e Habitação

Pavimentação de Vias Urbanas

Projeto: Geometria e Drenagem

Trechos: - RUA B
 - RUA FLORÊNCIO DELGADO
 - RUA ANTÔNIO BRASILIANO PINHEIRO

GESTÃO: 2017 - 2020
 JOSÉ SLOBODA
 PREFEITO MUNICIPAL

TÍTULO: **PAM - FASE 3**

RESPONSÁVEL TÉCNICO: ENGª ANA CLAUDIA KRUL - CREA/PR 69540-D
 DATA: 14/06/2018
 DESENHO: 07º PROJETISTA E COORDENADOR DE ENGENHARIA CIVIL
 REVISÃO: ANA CLAUDIA
 ESCALA: Indicadas
 PRANCHA: **11**