


























-  DÊ A PREFERÊNCIA
-  INSERÇÃO EM CÍRCULO
-  SIGA EM FRENTE OU A DIREITA
-  SIGA EM FRENTE OU A ESQUERDA
-  PROIBIDO VIRAR A ESQUERDA
-  PROIBIDO VIRAR A DIREITA
-  PASSAGEM SINALIZADA DE PEDESTRE
-  CRUZAMENTO DE VIAS
-  PONTE ESTREITA

-  FAIXA DE TRAVESSIA DE PEDESTRE TIPO ZEBRADA
-  FAIXA SIMPLES SECCIONADA
-  ULTRAPASSAGEM PERMITIDA P/ OS DOIS SENTIDOS
-  FAIXA CONTINUA ULTRAPASSAGEM PROIBIDA P/ OS DOIS SENTIDOS
-  RAMPA P.P.N.E.

- DIMENSÕES SINALIZAÇÃO VERTICAL**
-  DIAMETRO=50cm ORLA=5cm
 -  LADOS=25cm ORLA INTERNA=2cm ORLA EXTERNA=1cm
 -  LADOS=75cm ORLA=10cm
 -  LADOS=45cm ORLA INTERNA=2cm ORLA EXTERNA=1cm



- LEGENDA:**
-  Faixa de rolamento em CBUQ
 -  Calçada em CBUQ
 -  Grama em leivas
 -  Pavimentação CBUQ existente
 -  Pavimentação bloquete existente
 -  Pavimentação pedra irregular existente
 -  Alinhamento predial e divisa de lotes
 -  Poste existente a manter
 -  Poste existente a relocar
 -  Recurso hídrico



Prefeitura Municipal de Jaguariáiva
 Praça Izabel Branco 142 - C. Alta Cx.Postal.11 - Fone (43) 3535-1233 - Fax (43) 3535-2130
 Jaguariáiva - PR - CEP: 84.200-000 - CNPJ 76.910.900/0001-38
Secretaria Municipal de Infraestrutura e Habitação

Pavimentação de Vias Urbanas

Projeto: Pavimentação, Sinalização, Paisagismo, Acessibilidade

Trechos: - CIDADE ALTA

GESTÃO: 2017 - 2020	TÍTULO: PAM - FASE 3
RESPONSÁVEL TÉCNICO: JOSÉ SLOBODA	DATA: 14/06/2018
RESPONSÁVEL TÉCNICO: PREFEITO MUNICIPAL	DESENHO: 27º PROJETOS E CONSULTORIA DE ENGENHARIA CIVIL
ESCALA: Indicadas	FRANCA: Indicadas