


















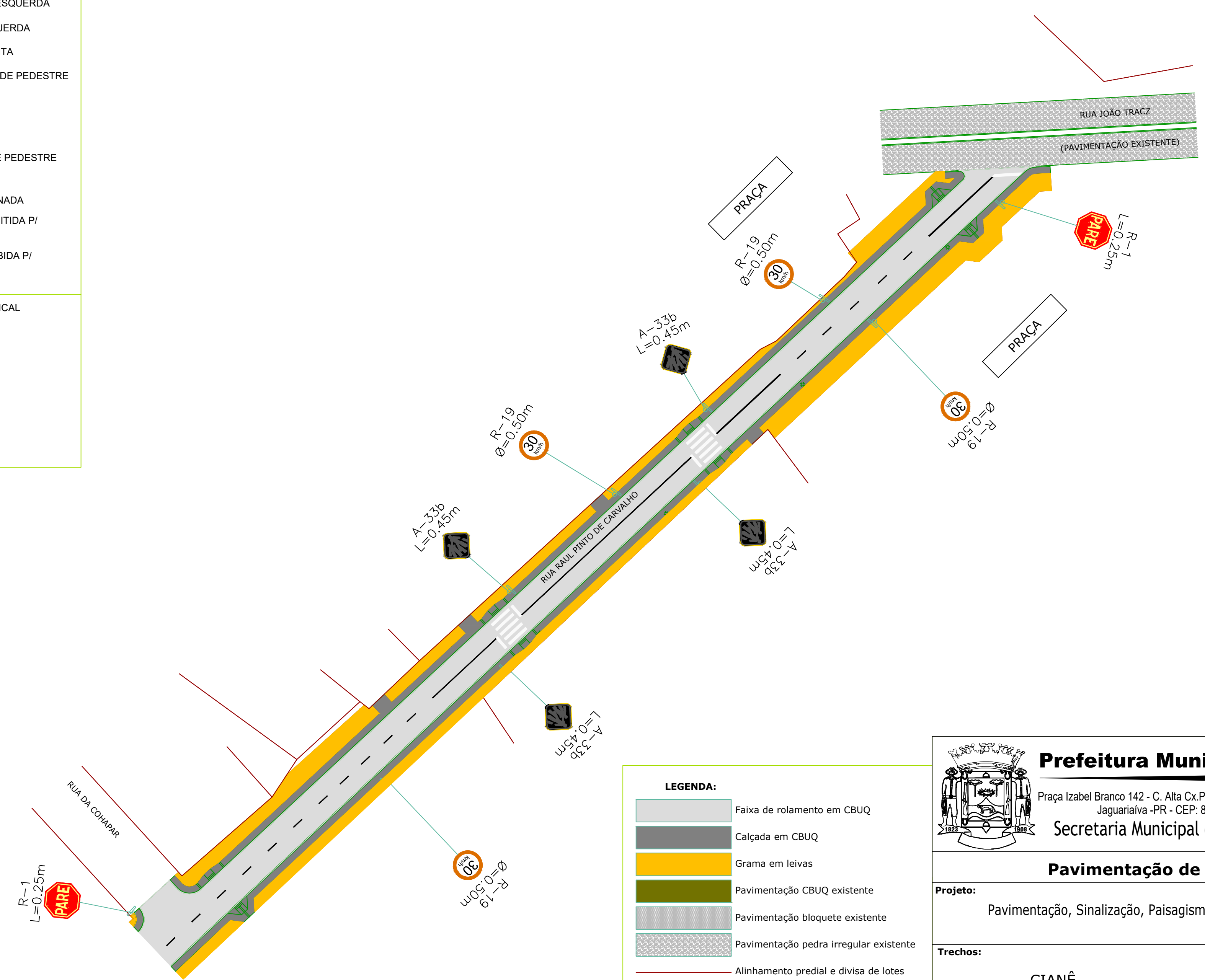








-  DÉ A PREFERÊNCIA
 -  INSERÇÃO EM CIRCULO
 -  SIGA EM FRENTE OU A DIREITA
 -  SIGA EM FRENTE OU A ESQUERDA
 -  PROIBIDO VIRAR A ESQUERDA
 -  PROIBIDO VIRAR A DIREITA
 -  PASSAGEM SINLIZADA DE PEDESTRE
 -  CRUZAMENTO DE VIAS
 -  PONTE ESTREITA
 -  FAIXA DE TRAVESSIA DE PEDESTRE TIPO ZEBRADA
 -  FAIXA SIMPLES SECCIONADA
 -  ULTRAPASSAGEM PERMITIDA P/ OS DOIS SENTIDOS
 -  FAIXA CONTINUA
 -  ULTRAPASSAGEM PROIBIDA P/ OS DOIS SENTIDOS
 -  RAMPA P.P.N.E.
- DIMENSÕES SINALIZAÇÃO VERTICAL**
-  DIAMETRO=50cm
ORLA=5cm
 -  LADOS=25cm
ORLA INTERNA=2cm
ORLA EXTERNA=1cm
 -  LADOS=75cm
ORLA=10cm
 -  LADOS=45cm
ORLA INTERNA=2cm
ORLA EXTERNA=1cm



LEGENDA:

-  Faixa de rolamento em CBUQ
-  Calçada em CBUQ
-  Grama em leivas
-  Pavimentação CBUQ existente
-  Pavimentação bloquete existente
-  Pavimentação pedra irregular existente
-  Alinhamento predial e divisa de lotes
-  Poste existente a manter
-  Poste existente a relocar
-  Recurso hídrico

Prefeitura Municipal de Jaguariáiva
 Praça Izabel Branco 142 - C. Alta Cx.Postal.11 - Fone (43) 3535-1233 - Fax (43) 3535-2130
 Jaguariáiva -PR - CEP: 84.200-000 - CNPJ 76.910.900/0001-38
 Secretaria Municipal de Infraestrutura e Habitação

Pavimentação de Vias Urbanas

Projeto: Pavimentação, Sinalização, Paisagismo, Acessibilidade

Trechos: - CIANÊ

GESTÃO	2017 - 2020	TÍTULO:	PAM - FASE 3		
RESPONSÁVEL TÉCNICO:	JOSE SLOBODA PREFEITO MUNICIPAL	DATA:	14/06/2018	DESENHO:	ESCALA:
ENGª ANA CLAUDIA KRUL - CREA/PR 69540-D				ESCALA:	Indicadas
				FRANCHA:	16